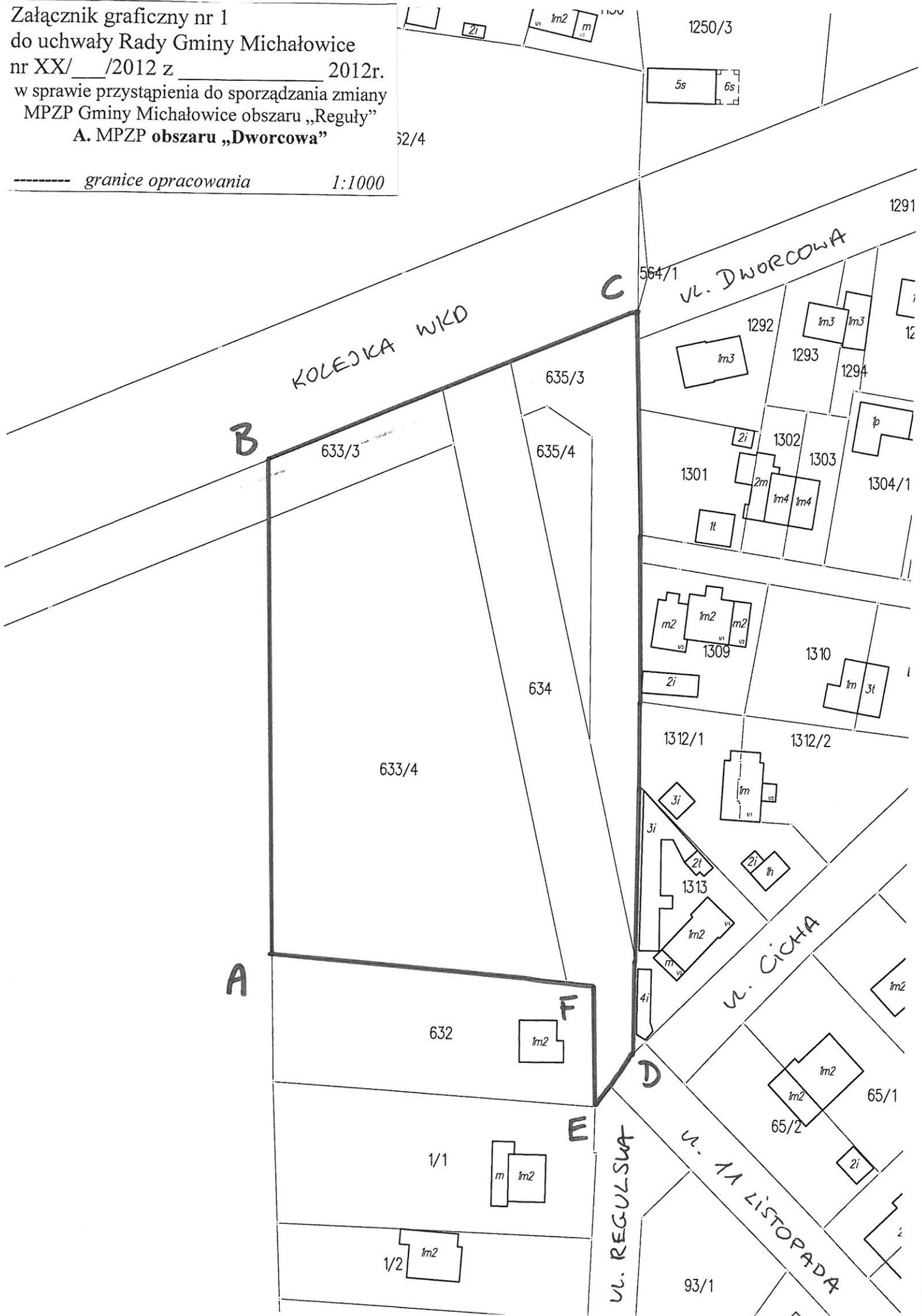
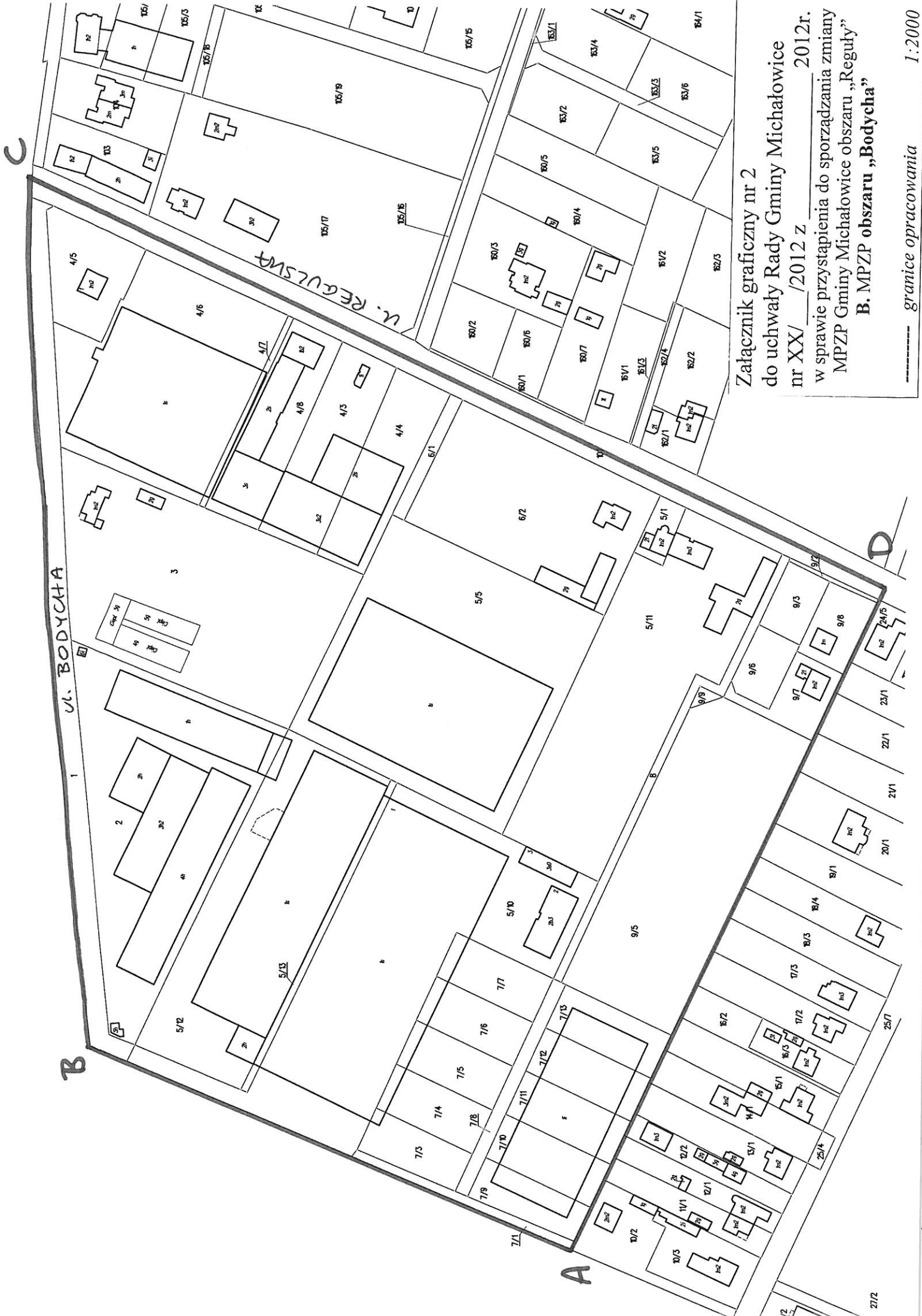


Załącznik graficzny nr 1
do uchwały Rady Gminy Michałowice
nr XX/___/2012 z _____ 2012r.
w sprawie przystąpienia do sporządzania zmiany
MPZP Gminy Michałowice obszaru „Reguły”
A. MPZP obszaru „Dworcowa”

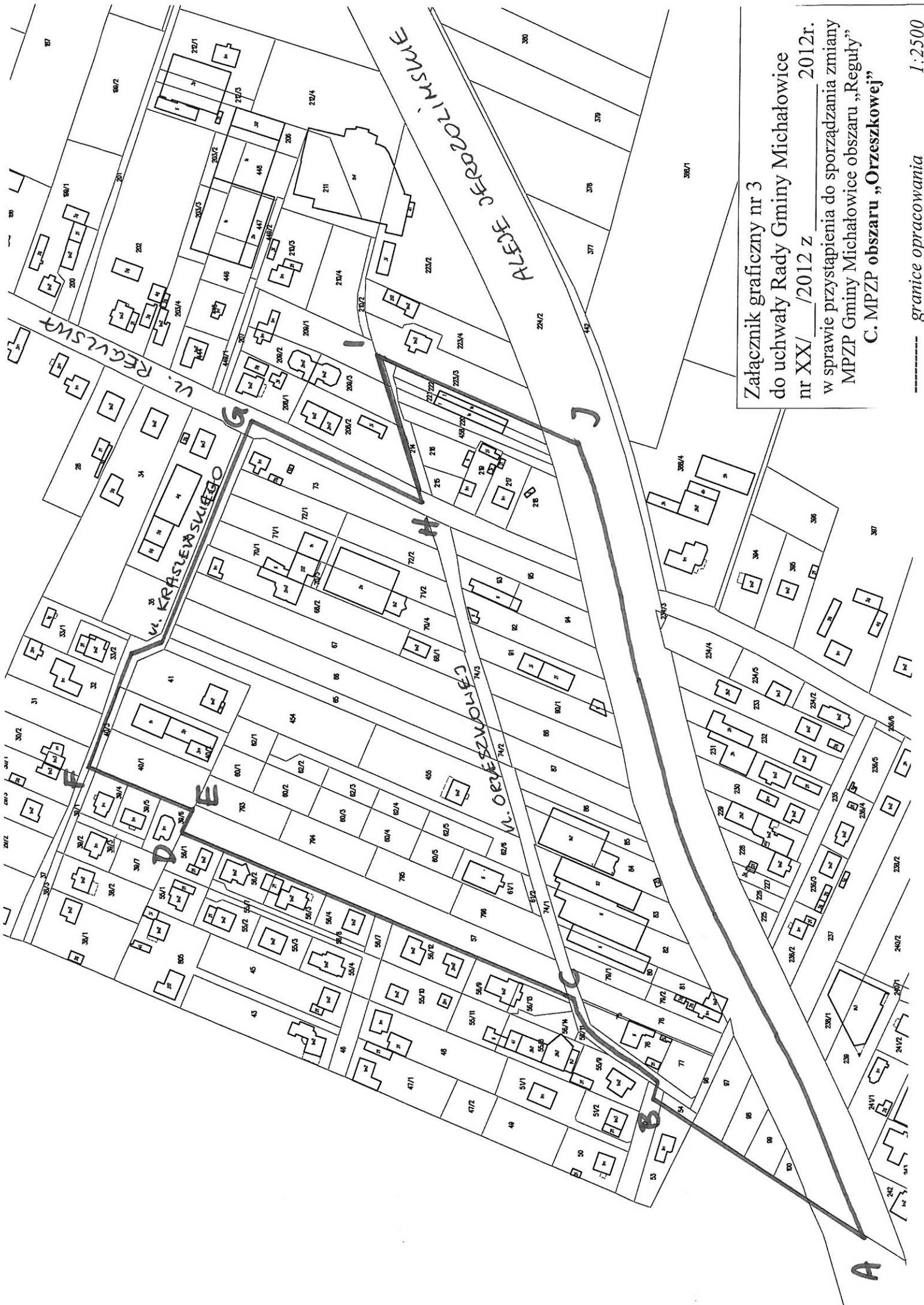
----- granice opracowania 1:1000



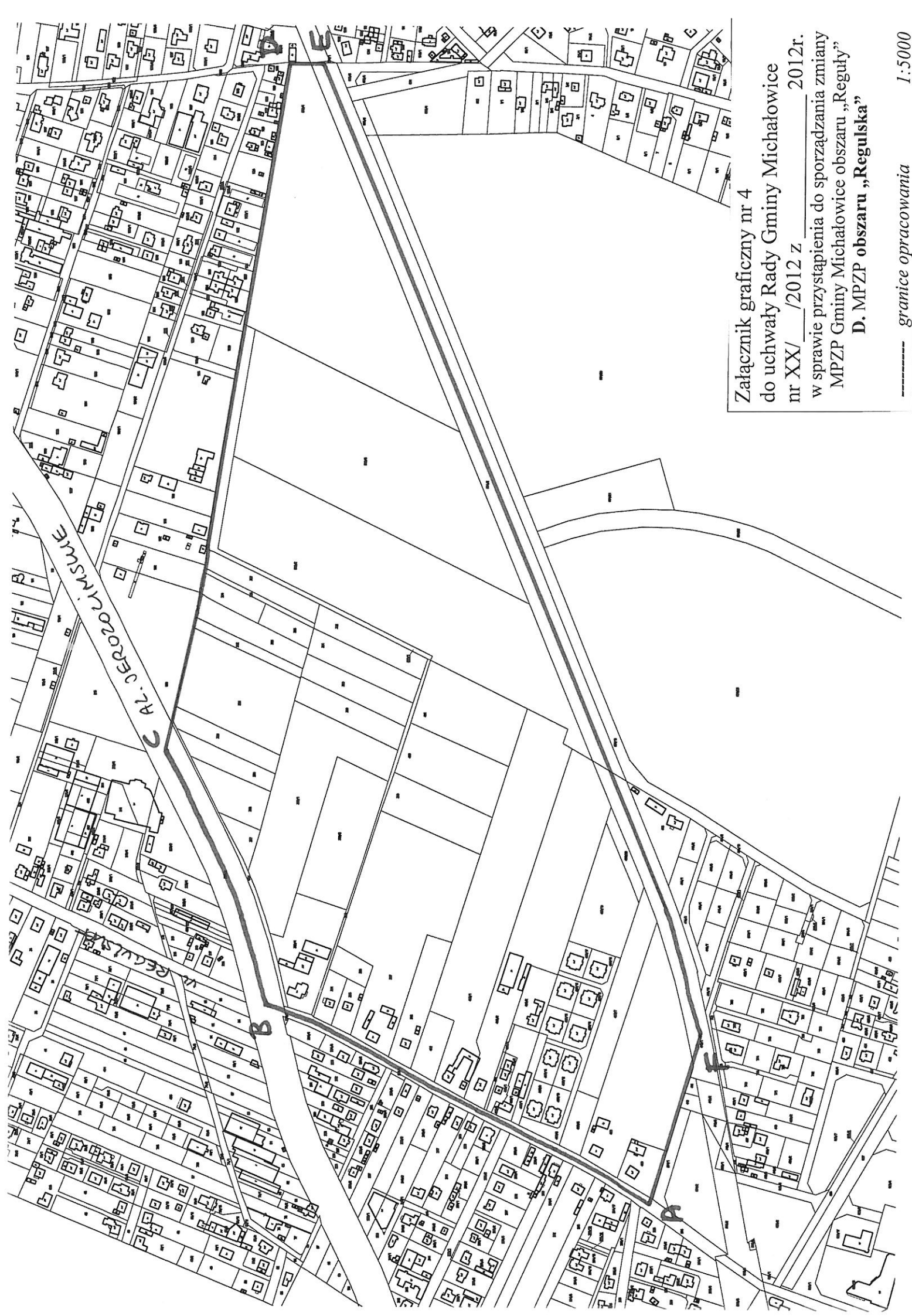


Załącznik graficzny nr 2
do uchwały Rady Gminy Michałowice
nr XX/___/2012 z _____ 2012r.
w sprawie przystąpienia do sporządzenia zmiany
MPZP Gminy Michałowice obszaru „Reguły”
B. MPZP obszaru „Bodycha”

----- granice opracowania 1:2000

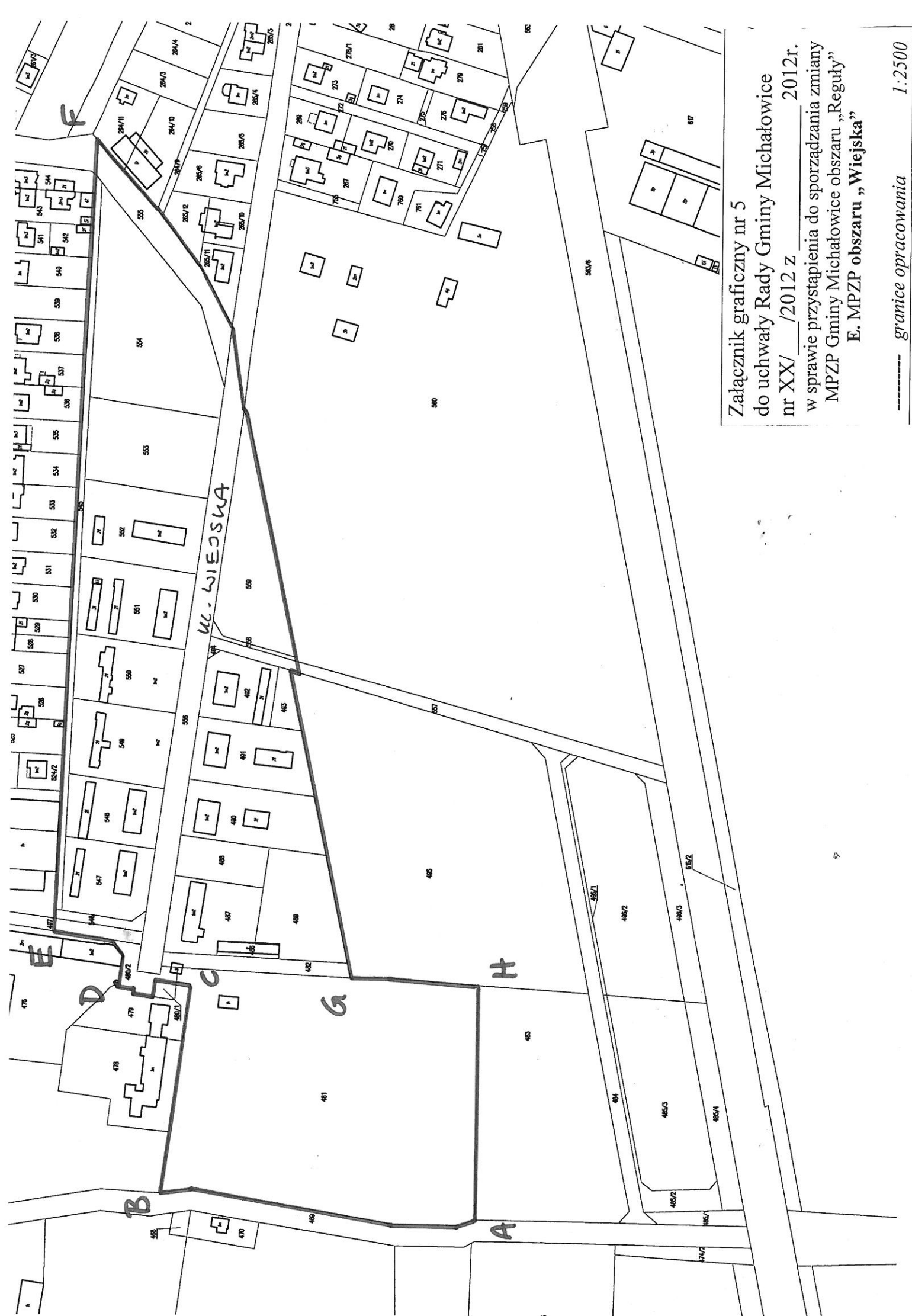


Załącznik graficzny nr 3
do uchwały Rady Gminy Michałowice
nr XX/___/2012 z ___ 2012r.
w sprawie przystąpienia do sporządzenia zmiany
MPZP Gminy Michałowice obszaru „Reguły”
C. MPZP obszar „Orzeszkowej”



Załącznik graficzny nr 4
do uchwały Rady Gminy Michałowice
nr XX/___/2012 z ___ 2012r.
w sprawie przystąpienia do sporządzenia zmiany
MPZP Gminy Michałowice obszaru „Reguły”
D. MPZP obszaru „Regulska”

----- granice opracowania 1:5000



Załącznik graficzny nr 5
do uchwały Rady Gminy Michałowice
nr XX/ /2012 z 2012r.
w sprawie przystąpienia do sporządzenia zmiany
MPZP Gminy Michałowice obszaru „Reguły”
E. MPZP obszaru „Wiejska”

----- granice opracowania 1:2500