

11. Istniejącej drodze stanowiącej działki ewid. nr 843 i 751, położone w obrębie ewid. Komorów-Osiedle, w gminie Michałowice, nadać nazwę „**Podlaska**”. Przebieg ulicy „Podlaskiej” określa mapa stanowiąca załącznik nr 6 do niniejszej uchwały.
12. Istniejącej drodze stanowiącej działkę ewid. nr 750, położoną w obrębie ewid. Komorów-Osiedle, w gminie Michałowice, nadać nazwę „**Lubuska**”. Przebieg ulicy „Lubuskiej” określa mapa stanowiąca załącznik nr 6 do niniejszej uchwały.
13. Istniejącej drodze stanowiącej działkę ewid. nr 749, położoną w obrębie ewid. Komorów-Osiedle, w gminie Michałowice, nadać nazwę „**Kaszubska**”. Przebieg ulicy „Kaszubskiej” określa mapa stanowiąca załącznik nr 6 do niniejszej uchwały.
14. Istniejącej drodze stanowiącej działkę ewid. nr 747, położoną w obrębie ewid. Komorów-Osiedle, w gminie Michałowice, nadać nazwę „**Podhalańska**”. Przebieg ulicy „Podhalańskiej” określa mapa stanowiąca załącznik nr 6 do niniejszej uchwały.
15. Istniejącej drodze stanowiącej działkę ewid. nr 748, położoną w obrębie ewid. Komorów-Osiedle, w gminie Michałowice, nadać nazwę „**Śląska**”. Przebieg ulicy „Śląskiej” określa mapa stanowiąca załącznik nr 6 do niniejszej uchwały.
16. Istniejącej drodze stanowiącej działkę ewid. nr 746, położoną w obrębie ewid. Komorów-Osiedle, w gminie Michałowice, nadać nazwę „**Kurpiowska**”. Przebieg ulicy „Kurpiowskiej” określa mapa stanowiąca załącznik nr 6 do niniejszej uchwały.
17. Istniejącej drodze stanowiącej działki ewid. nr 745 i 1061, położone w obrębie ewid. Komorów-Osiedle, w gminie Michałowice, nadać nazwę „**Kujawska**”. Przebieg ulicy „Kujawskiej” określa mapa stanowiąca załącznik nr 6 do niniejszej uchwały.
18. Istniejącej drodze stanowiącej działki ewid. nr 722/2, 722/3, 722/4 i 722/12, położone w obrębie ewid. Komorów-Osiedle, w gminie Michałowice, nadać nazwę „**Akacyjowa**”. Przebieg ulicy „Akacyjowej” określa mapa stanowiąca załącznik nr 7 do niniejszej uchwały.
19. Istniejącej drodze stanowiącej działkę ewid. nr 723, położoną w obrębie ewid. Komorów-Osiedle, w gminie Michałowice, nadać nazwę „**Lipowa**”. Przebieg ulicy „Lipowej” określa mapa stanowiąca załącznik nr 7 do niniejszej uchwały.
20. Istniejącej drodze stanowiącej działki ewid. nr 724/2, w obrębie ewid. Komorów-Osiedle, w gminie Michałowice, nadać nazwę „**Klonowa**”. Przebieg ulicy „Klonowej” określa mapa stanowiąca załącznik nr 7 do niniejszej uchwały.

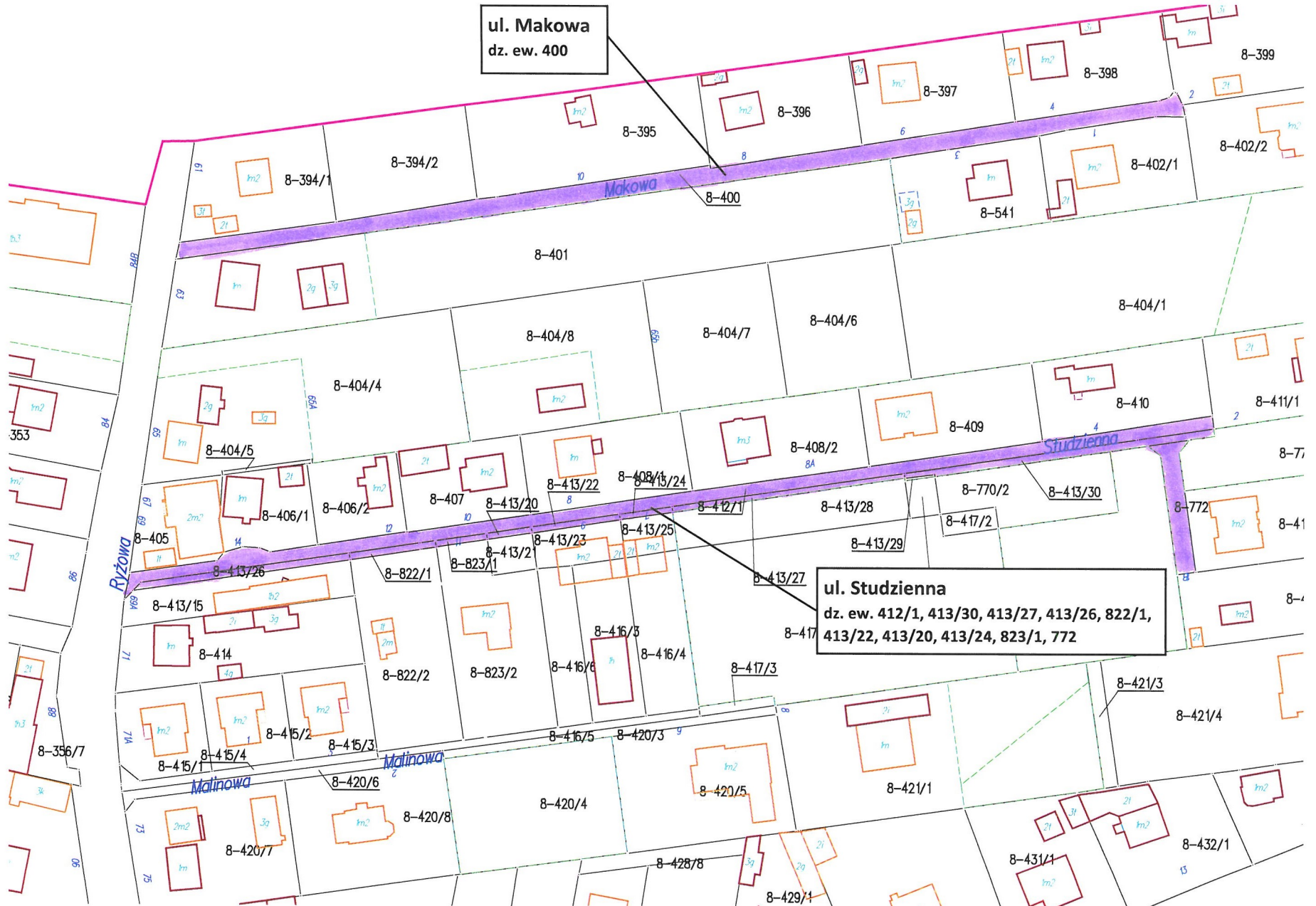
§2

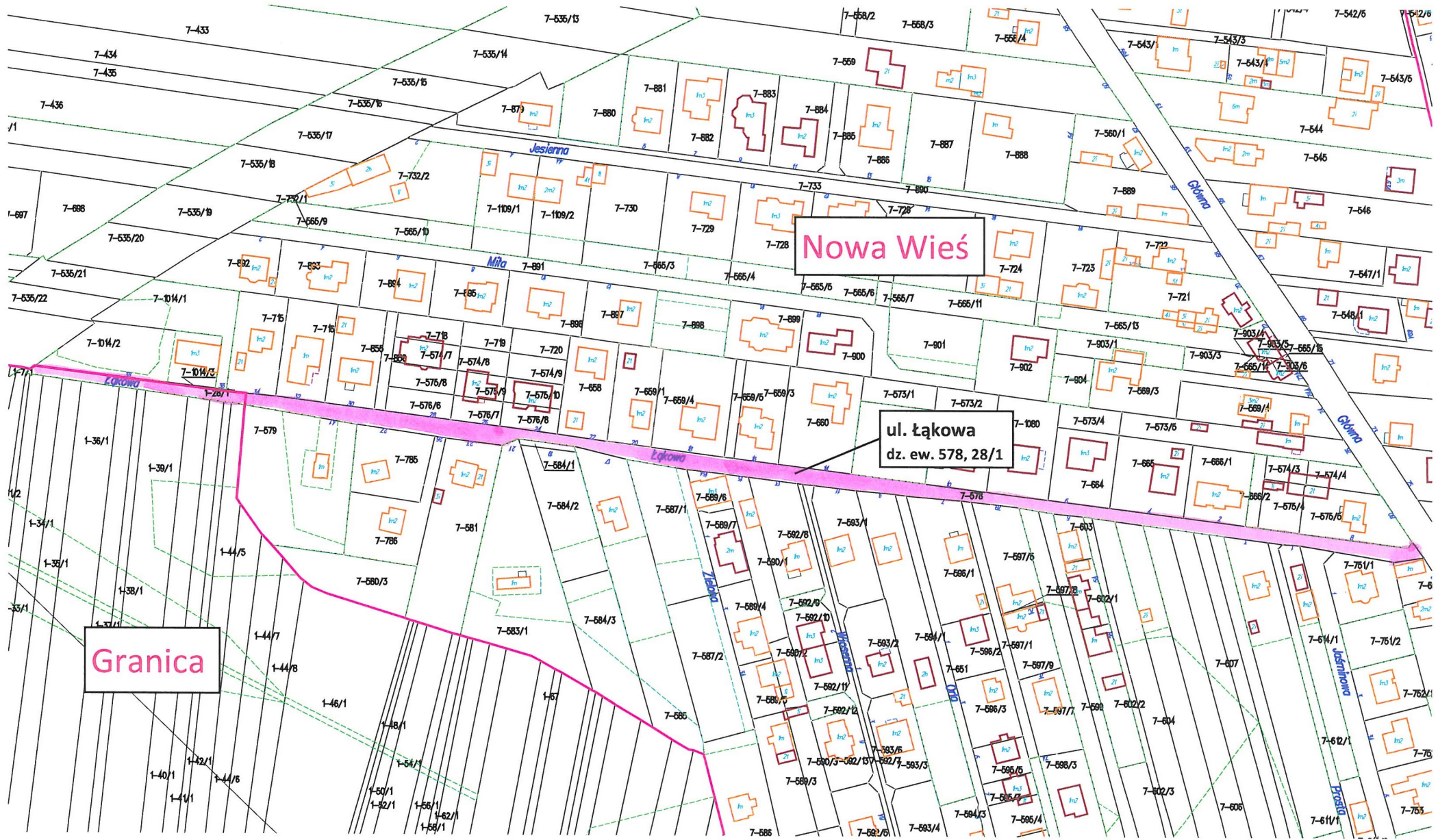
Wykonanie uchwały powierza się Wójtowi Gminy Michałowice.

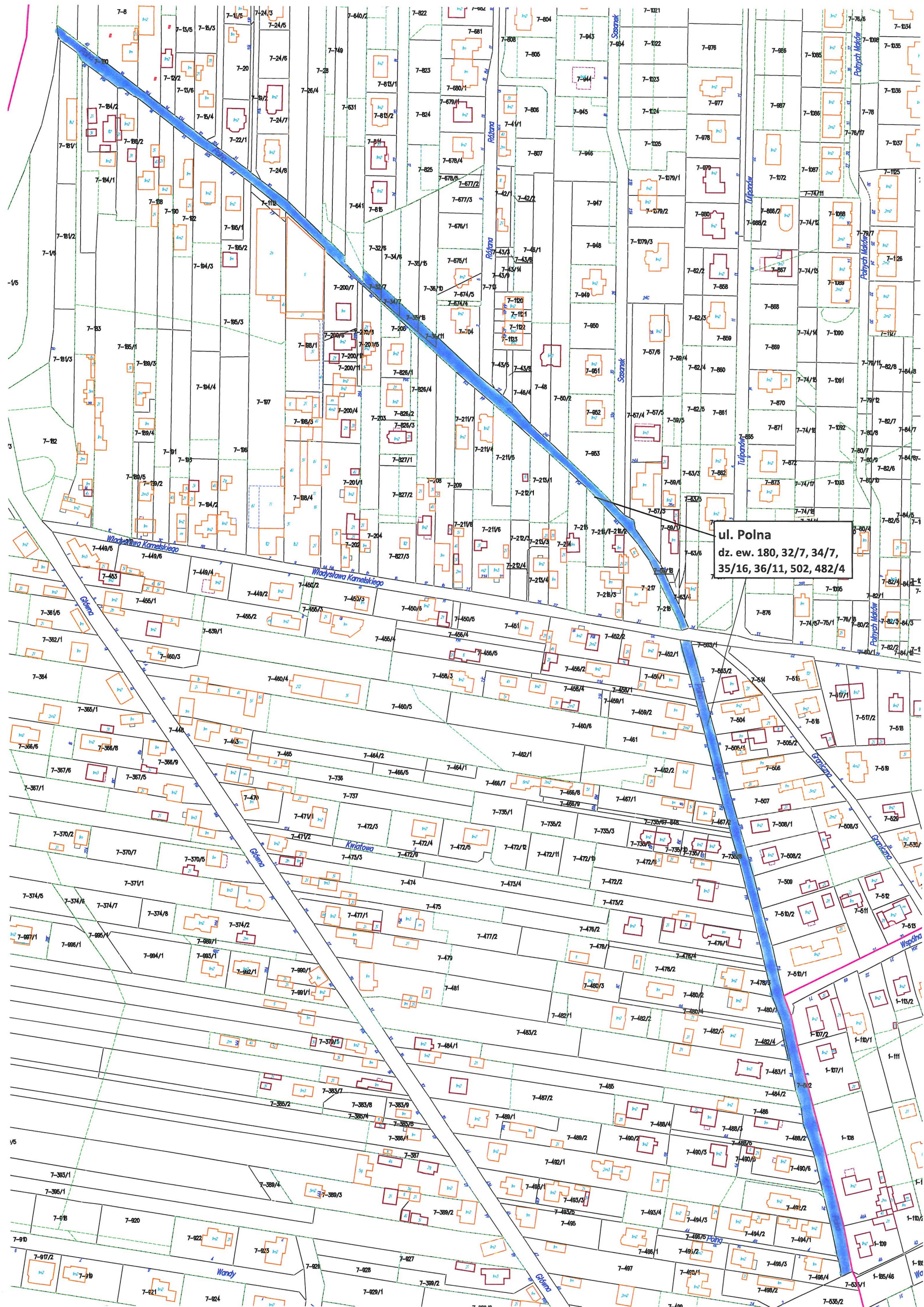
§3

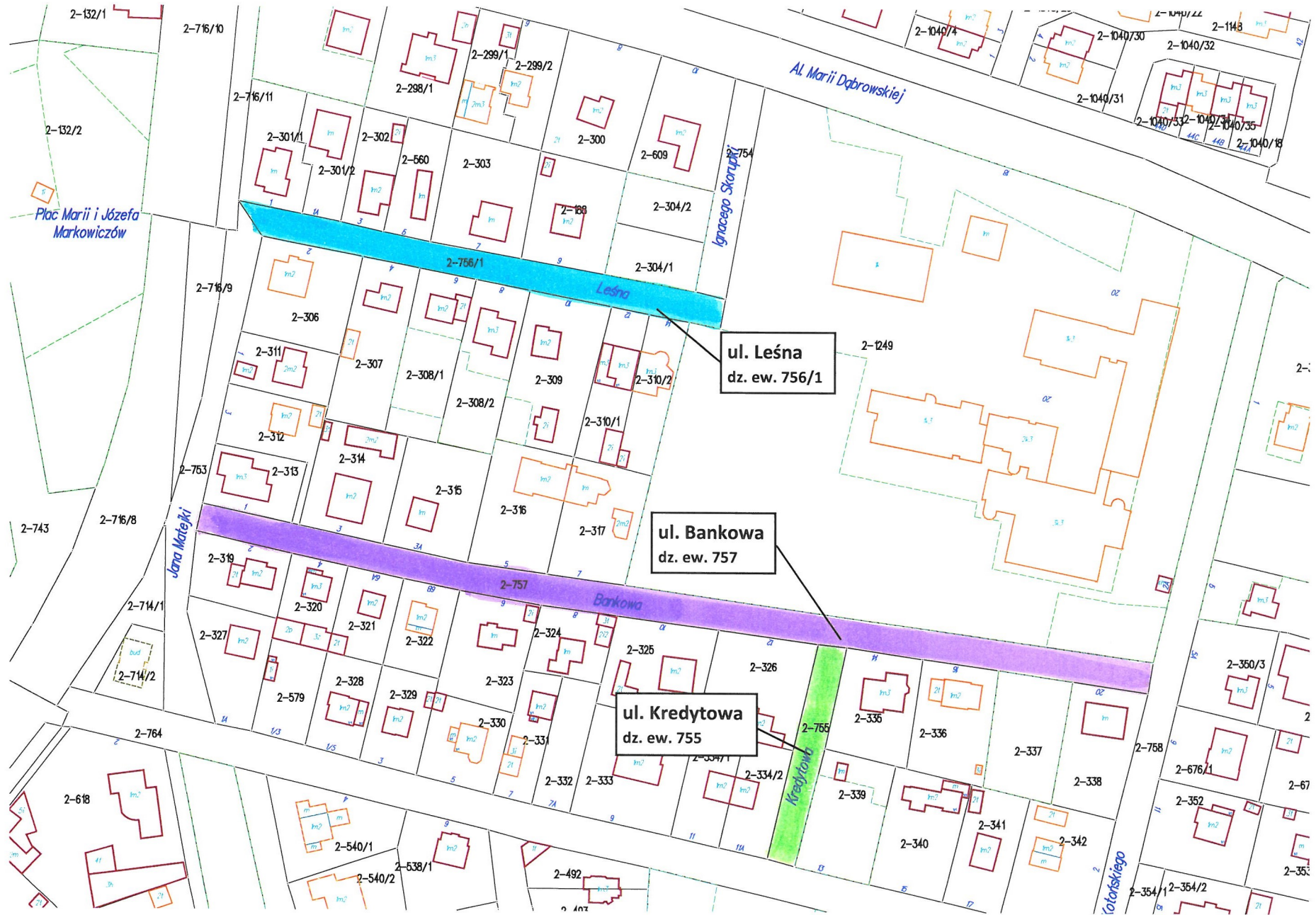
Uchwała wchodzi w życie po upływie 14 dni od dnia ogłoszenia w Dzienniku Urzędowym Województwa Mazowieckiego.

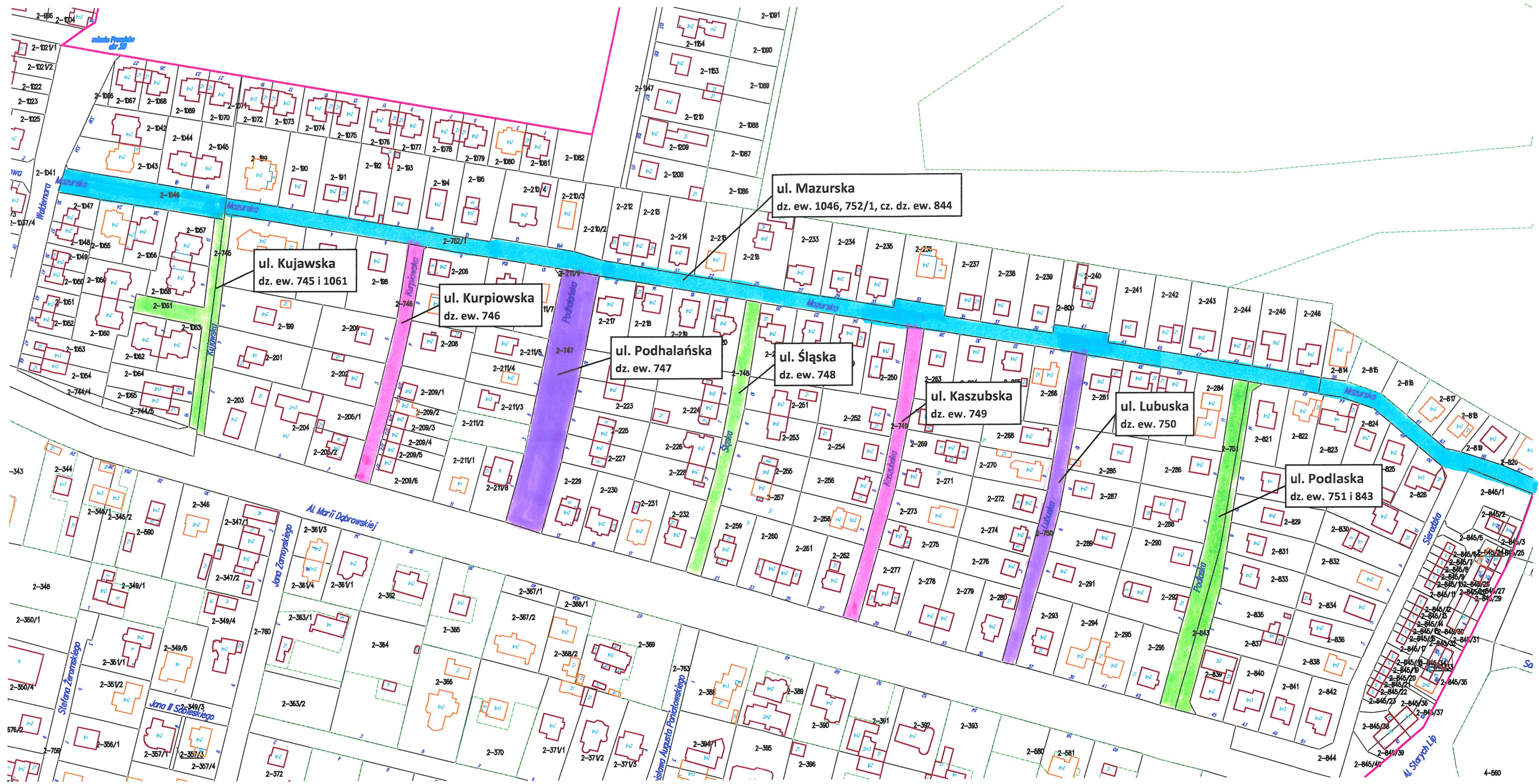












ul. Kujawska
dz. ew. 745 i 1061

ul. Kurpiowska
dz. ew. 746

ul. Podhalańska
dz. ew. 747

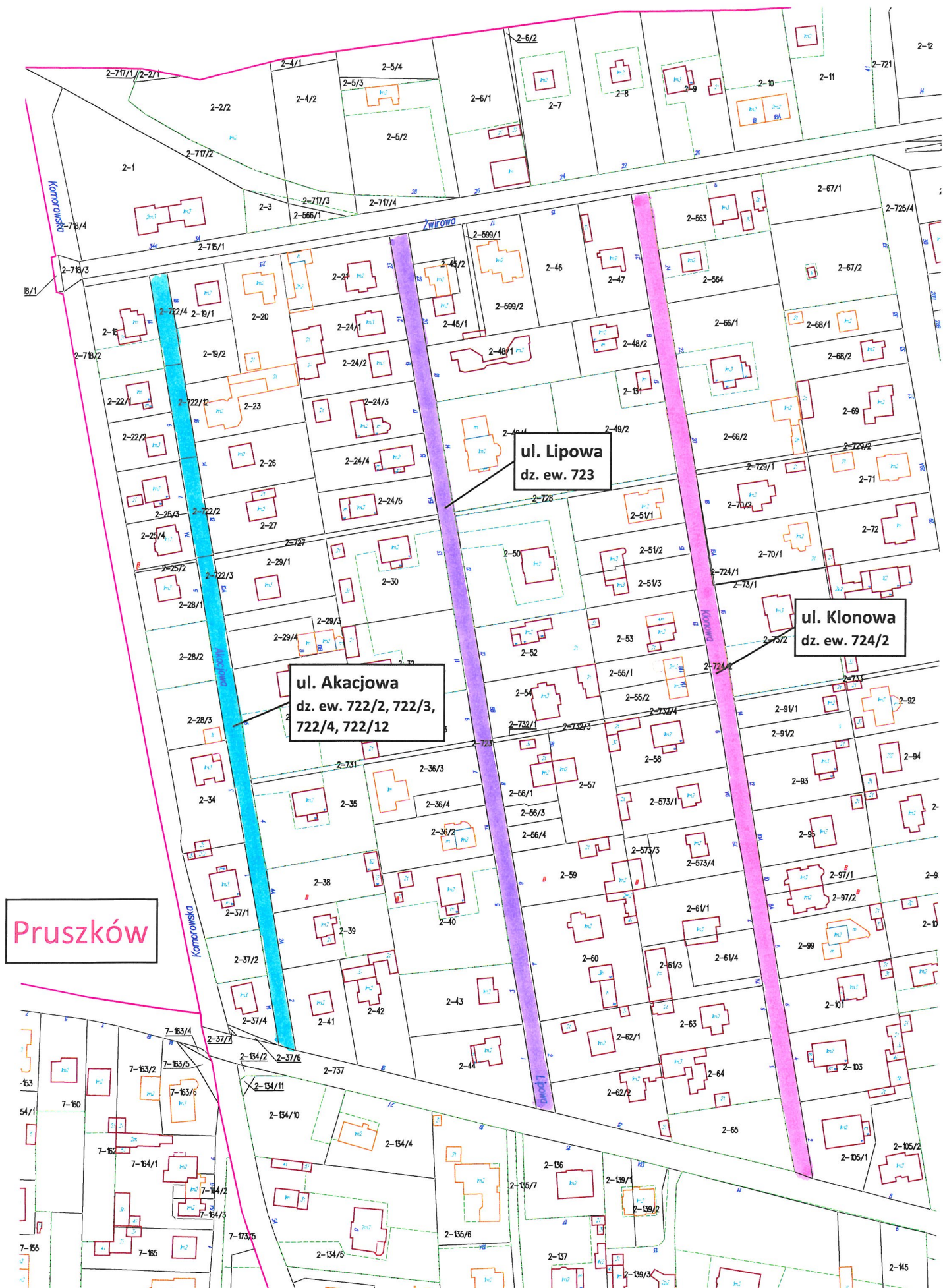
ul. Śląska
dz. ew. 748

ul. Kaszubska
dz. ew. 749

ul. Lubuska
dz. ew. 750

ul. Podlaska
dz. ew. 751 i 843

ul. Mazurska
dz. ew. 1046, 752/1, cz. dz. ew. 844



Uzasadnienie

do projektu uchwały w sprawie nadania nazw ulicom położonym na terenie Gminy Michałowice

Działki objęte niniejszą uchwałą są działkami drogowymi i stanowią własność lub są we władaniu Gminy Michałowice. Ich nazwy funkcjonują od wielu lat, jednakże nie ma dokumentów, na podstawie których zostały one nadane.

W związku z trwającą procedurą uporządkowania nazewnictwa ulic na terenie gminy Michałowice, należy w pierwszej kolejności w formie uchwał Rady Gminy potwierdzić istniejące i funkcjonujące już nazwy tych ulic. Nazwy te nie ulegną zmianie. Uchwały w sprawie nadania nazw ulic, będące aktem prawa miejscowego, będą wskazywały przebieg danej ulicy na mapie wraz z określeniem numerów działek ewidencyjnych, przez które przebiega dana ulica.

W związku z powyższym wnoszę stosowną uchwałę.