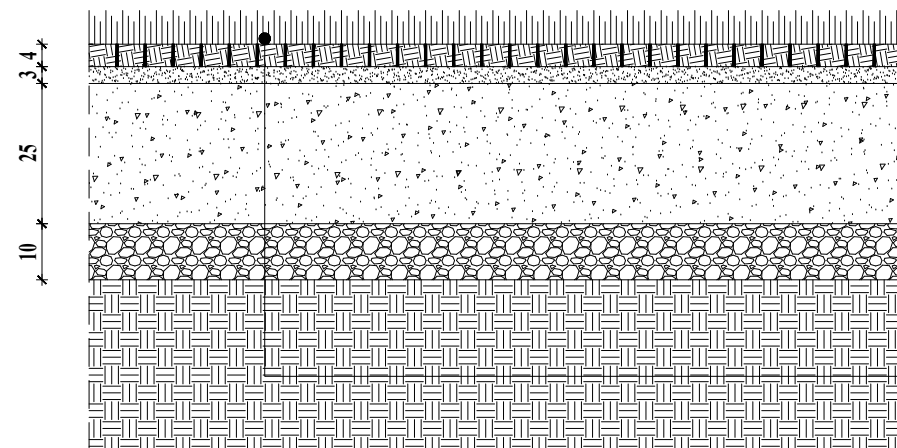


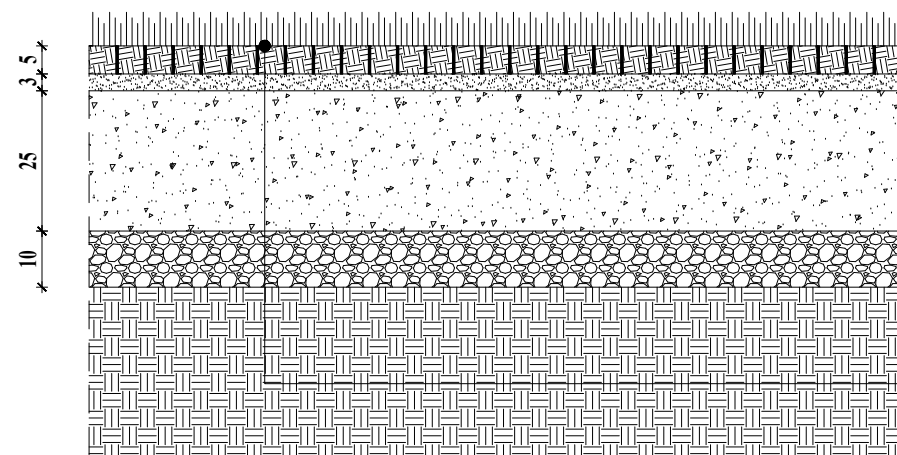
Uwaga: Powyższe rysunki przed realizacją należy potwierdzić z pomiarem w naturze.

PRZEKRÓJ TERENOWY PRZEZ KRATĘ PRZEROSTOWĄ - ŚCIEŻKI



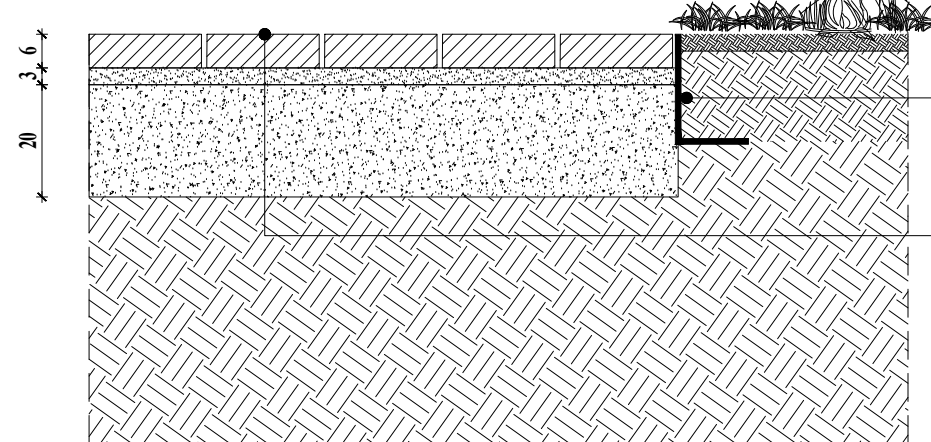
- krata trawnikowa geo system G4 max wypełniona humusem z nasionami trawy - 4cm
- podsypka piaskowa - 3cm
- podbudowa zasadnicza z mieszanki kruszywa niezwiązanego mm 0/31.5mm - 25cm
- warstwa odsączająca - 10cm
- grunt rodzimy

PRZEKRÓJ TERENOWY PRZEZ KRATĘ PRZEROSTOWĄ - PARKING



- krata trawnikowa geo system G5 max wypełniona humusem z nasionami trawy - 5cm
- podsypka piaskowa - 3cm
- podbudowa zasadnicza z mieszanki kruszywa niezwiązanego mm 0/31.5mm - 25cm
- warstwa odsączająca - 10cm
- grunt rodzimy

PRZEKRÓJ TERENOWY PRZEZ CHODNIK W TERENIE



- obrzeże stalowe [ZP-s1] wg opisu technicznego
- substrat do nasadzeń ekstensywnych

- Kostka betonowa 6,0 cm
- Podsypka cementowo-piaskowa 1:4 min. 4 cm
- Pospółka 20,0 cm
- Grunt zagęszczony

INWESTOR: **Gmina Michałowice**

Al. Powstańców Warszawy 1
05-816 Reguły

ARCHITEKT: **Marek Kuciński Architekt**

ul. Syta 112 E/6
02-987 Warszawa

PROJEKTANT: **arch. Marek Kuciński**

Uprawnienia budowlane w specjalności architektonicznej
do projektowania bez ograniczeń nr: MA/027/17
ul. Syta 112 E/6, 02-987 Warszawa
tel. 501 26 39 26, marek.kucinski@planarchitekci.pl

arch. Natalia Wilczak-Kucińska

arch. Małgorzata Wiśniewska

arch. Piotr Waleszkiewicz

PROJEKT: **Centrum Inicjatyw Kulturalnych w Komorowie - budynek usługowy wraz z przyłączami i zagospodarowaniem terenu**

ADRES: Komorów, gmina Michałowice, ul. Kolejowa
NR. DZIAŁEK: działka nr ewid. 132/2, obręb Komorów-Osiedle

FAZA: **Projekt Wykonawczy**

BRANŻA: **Architektura**

NAZWA RYSUNKU: **PRZEKROJE TERENOWE CZ.1**

DATA: **październik 2021**

SKALA: **1:50**

NUMER RYSUNKU: **AR.05.02**

REWIZJA: **R_00**