

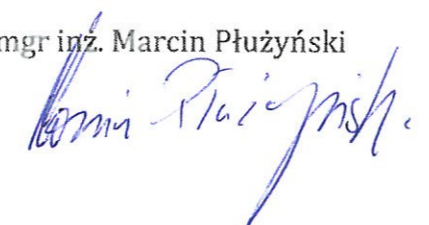
PROJEKT STAŁEJ ORGANIZACJI RUCHU

NA DRODZE GMINNEJ

*PROJEKT STAŁEJ ORGANIZACJA RUCHU
NA ULICY GRABOWEJ W MIEJSCOWOŚCI OPACZ KOLONIA*

Opracował

mgr inż. Marcin Płużyński



Spis zawartości:

1. Opis techniczny:

- 1.1 Cel i zakres projektu organizacji
- 1.2 Podstawa opracowania
- 1.3 Charakterystyka drogi i ruchu
- 1.4 Projekt organizacji ruchu
- 1.5 Przewidywany termin wprowadzenia nowej organizacji ruchu
- 1.6 Uwagi/adnotacje opiniodawcy
- 1.7 Zestawienie znaków pionowych
- 1.8 Zestawienie znaków poziomych

2. Część rysunkowa

- Rys. 1 Szkic orientacyjny
- Rys. 2 Stała Organizacja Ruchu

1. Opis techniczny

1.1 Cel i zakres projektu organizacji

Organizacja ruchu ma na celu uporządkowanie ruchu po przebudowie ul. Grabowej w zakresie budowy nawierzchni w miejscowości Opacz Kolonia.

1.2 Podstawa opracowania

Opracowanie sporządzono na podstawie następujących materiałów:

1. Plan sytuacyjny przedmiotowego obszaru
2. Ustawa prawo o ruchu drogowym
3. Rozporządzenie Ministrów Infrastruktury oraz Spraw Wewnętrznych i Administracji w sprawie znaków sygnałów drogowych z dnia 31.07.2002r.
4. Szczegółowych warunków technicznych dla znaków i sygnałów drogowych oraz urządzeń bezpieczeństwa ruchu drogowego i warunków ich umieszczania na drogach (załącznik do nr 220, poz. 2181 z dnia 23 grudnia 2003r.)
5. Rozporządzenie Ministra Infrastruktury Dz. U. Nr 177 Poz. 1729 z dnia 23 września 2003 r. w sprawie szczegółowych warunków zarządzania Ruchem na drogach oraz wykonywania nadzoru nad tym zarządzaniem.
6. Inwentaryzacja w terenie z 01.10.2015 r.

1.3 Charakterystyka drogi i ruchu

Ulica grabowa jest drogą gminną. Ulica posiada przekrój jednojezdniowy. Początek ulicy Grabowej jest na krawędzi ulicy Polnej. Ulica Grabowa jest ulicą bezprzejazdu. Zabudowa obustronna, niska indywidualna. Istniejący ruch na drodze to dojazd do posesji. Natężeniu ruchu jest małe.

1.4 Projekt organizacji ruchu

Oznakowanie pionowe

Projekt opracowano w związku z przebudową ul. Grabowej w miejscowości Opacz Kolonia. Zgodnie z rysunkiem Projektu Stałej Organizacji Ruchu, istniejące oznakowanie pionowe jest przeznaczone do pozostawienia. Kompletne oznakowanie pionowe przedstawiono na rysunku Stałej Organizacji Ruchu. Zaznaczono istniejące oraz projektowane znaki z numerami tablic, którym odpowiadają oraz legendę z objaśnieniami. Do oznakowania należy zastosować znaki małe. Dla zapewnienia widoczności znaku z odległości pozwalającej kierującemu pojazdem jego spostrzeżenie, odczytanie i prawidłową reakcję, do wykonania lic znaków należy stosować materiały odblaskowe z folii odblaskowej typu 2. Znaki należy przymocować do słupków z rur stalowych ocynkowanych zabetonowanych na trwale do gruntu.

Oznakowanie powinno spełniać wymagania określone w „Szczegółowych warunkach technicznych dla znaków i sygnałów drogowych oraz urządzeń bezpieczeństwa ruchu drogowego i warunków ich umieszczania na drogach” /załączniki nr 1-4 do rozporządzenia Ministra Infrastruktury z dnia 3 lipca 2003r, Dz. U. Nr 220, poz.2181 z dnia 23 grudnia 2003r./.

1.5 Przewidywany termin wprowadzenia nowej organizacji ruchu

Przewiduje się wprowadzenie nowej organizacji ruchu – I-II kwartału 2016 r.

1.6 Uwagi/adnotacje opiniodawcy

1.7 Zestawienie znaków pionowych

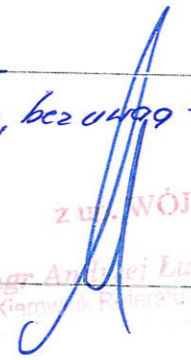
Zestawienie znaków pionowych

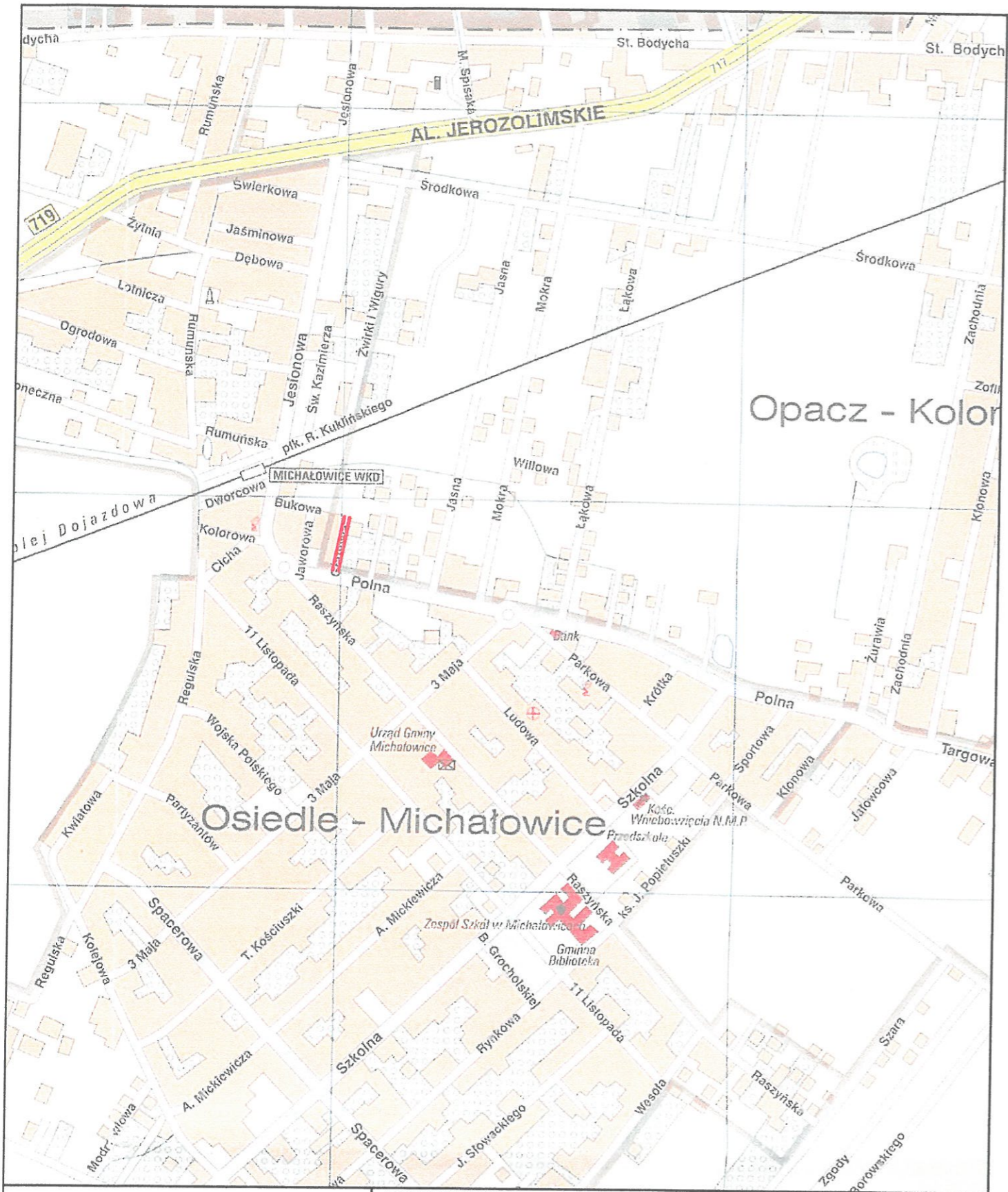
Projekt stałej organizacji ruchu
Przebudowa ulicy Grabowej w miejscowości Opacz Kolonia

Znaki nowe

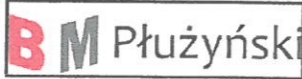
| L.P | Symbol znaku | Nazwa znaku nowego | Ilość znaków |
|-----|--------------|------------------------|--------------|
| 1 | D-1 | Droga z pierwszeństwem | 2 |

KARTA UZGODNIENÍ

| Jednostka opiniująca | Opinia |
|---|---|
| Urząd Gminy Michałowice Reguły, ul. Aleja Powstańców Warszawy 1 05-816 Michałowice | GK.7221.63.2015 Opinia pozytywna, bez uwag  SPECJALISTA ds. drogowych 28.10.2015 Stanisław Kłos |
| Starostwo Powiatowe w Pruszkowie ul. Wojciecha Drzymały 30, 05 - 800 Pruszków | z ul. WÓJTA mgr Anny Łuszczyskiej Kierownik Biura Gospodarki w Środowisku |
| | |
| | |
| | |
| | |



WYKONAWCA PROJEKTU
 Biuro Inżynierskie Marcin Płużyński
 ul. Polskiej Organizacji Wojskowej 32
 05-600 Grójec



ZAMAWIAJĄCY
 Gmina Michałowice
 ul. Aleja Powstańców Warszawy 1
 05-816 Michałowice



Nazwa zadania: **STAŁA ORGANIZACJA RUCHU ULICY POLNEJ Z ULICĄ GRABOWĄ W OPACZY KOLONII GM. MICHAŁOWICE**

Stadium: **STAŁA ORGANIZACJA RUCHU**

Nazwa rysunku: **SZKIC ORIENTACYJNY**

| STANOWISKO | IMIĘ I NAZWISKO | NR UPRAWNIEŃ | PODPIS | Data: | Nr rys: |
|---------------|---------------------------|--------------|--------|---------|----------|
| OPRACOWUJĄCY: | MGR INŻ. MARCIN PŁUŻYŃSKI | | | 10-2015 | P-SOR-02 |

Skala: 1:10000

