

Uchwała Nr XVII / 208 / 2016
Rady Gminy Michałowice
z dnia 17 października 2016 r.

w sprawie nadania nazw ulicom położonym na terenie Gminy Michałowice

Na podstawie art. 18 ust. 2 pkt 13 ustawy z dnia 8 marca 1990 r. o samorządzie gminnym (Dz. U. z 2016 r. poz. 446 ze zm.) uchwała się, co następuje:

§1

1. Istniejącej drodze stanowiącej działki ewid. nr 226/6, 226/8, 242, 339/2, 339/3 i 371, położonej w obrębie ewid. Opacz-Kolonia, w gminie Michałowice, nadać nazwę **„Zachodnia”**. Przebieg ulicy „Zachodniej” określa mapa stanowiąca załącznik nr 1 do niniejszej uchwały.
2. Istniejącej drodze stanowiącej działki ewid. nr 268, 26/2, 269/3, 320/3 i 385, położonej w obrębie ewid. Opacz-Kolonia, w gminie Michałowice, nadać nazwę **„Klonowa”**. Przebieg ulicy „Klonowej” określa mapa stanowiąca załącznik nr 1 do niniejszej uchwały.
3. Istniejącej drodze stanowiącej działki ewid. nr 185/1, 185/2, 185/4, 185/5, 669/5 i 719/7, położonej w obrębie ewid. Opacz-Kolonia, w gminie Michałowice, nadać nazwę **„Łąkowa”**. Przebieg ulicy „Łąkowej” określa mapa stanowiąca załącznik nr 2 do niniejszej uchwały.
4. Istniejącej drodze stanowiącej część działki ewid. nr 135/2, położonej w obrębie ewid. Komorów-Wieś, w gminie Michałowice, nadać nazwę **„Bugaj”**. Przebieg ulicy „Bugaj” określa mapa stanowiąca załącznik nr 3 do niniejszej uchwały.
5. Istniejącej drodze stanowiącej działkę ewid. nr 114/2, położonej w obrębie ewid. Komorów-Wieś, w gminie Michałowice, nadać nazwę **„Niecała”**. Przebieg ulicy „Niecałej” określa mapa stanowiąca załącznik nr 3 do niniejszej uchwały.
6. Istniejącej drodze stanowiącej działkę ewid. nr 106, położonej w obrębie ewid. Komorów-Wieś, w gminie Michałowice, nadać nazwę **„Południowa”**. Przebieg ulicy „Południowej” określa mapa stanowiąca załącznik nr 3 do niniejszej uchwały.
7. Istniejącej drodze stanowiącej działkę ewid. nr 94/1, położonej w obrębie ewid. Komorów-Wieś, w gminie Michałowice, nadać nazwę **„Zachodnia”**. Przebieg ulicy „Zachodniej” określa mapa stanowiąca załącznik nr 3 do niniejszej uchwały.
8. Istniejącej drodze stanowiącej działkę ewid. nr 164, położoną w obrębie ewid. Komorów-Wieś, w gminie Michałowice, nadać nazwę **„Wrzosowa”**. Przebieg ulicy „Wrzosowej” określa mapa stanowiąca załącznik nr 4 do niniejszej uchwały.
9. Istniejącej drodze stanowiącej działkę ewid. nr 171, położoną w obrębie ewid. Komorów-Wieś, w gminie Michałowice, nadać nazwę **„Różana”**. Przebieg ulicy „Różanej” określa mapa stanowiąca załącznik nr 4 do niniejszej uchwały.
10. Istniejącej drodze stanowiącej część działki ewid. nr 200/1, położonej w obrębie ewid. Komorów-Wieś, w gminie Michałowice, nadać nazwę **„Słoneczna”**. Przebieg ulicy „Słonecznej” określa mapa stanowiąca załącznik nr 5 do niniejszej uchwały.

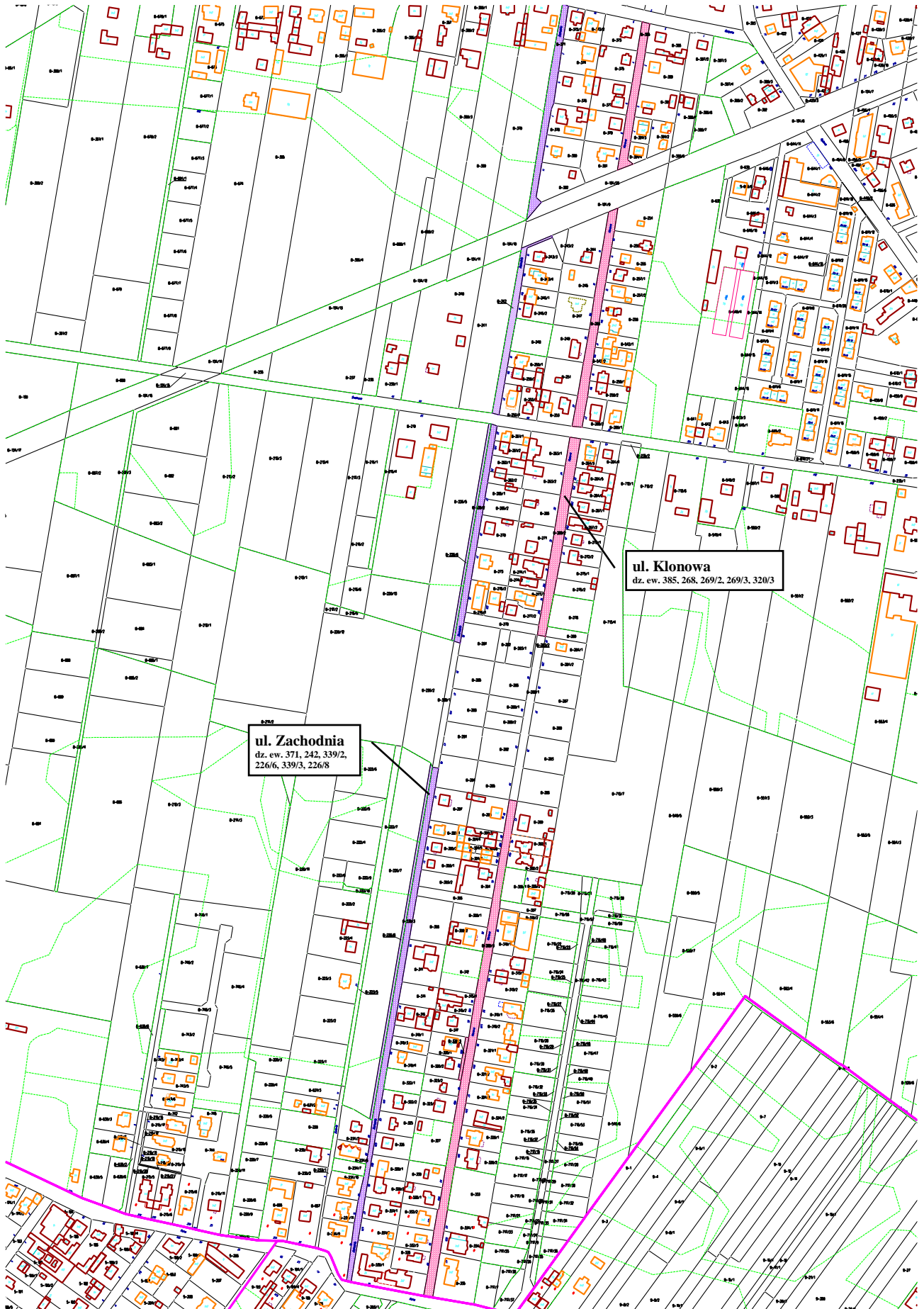
11. Istniejącej drodze stanowiącej działki ewid. nr 712, 587, 294/2, 296/2, 298/2, 193/8, 303/1, 197/5, 304/9, 305/3, 199/3 oraz część działki ewid. nr 200/1, położonej w obrębie ewid. Komorów-Wieś, w gminie Michałowice, nadać nazwę „**Polna**”. Przebieg ulicy „Polnej” określa mapa stanowiąca załącznik nr 5 do niniejszej uchwały.
12. Istniejącej drodze stanowiącej działkę ewid. nr 50, położonej w obrębie ewid. Komorów-Wieś, w gminie Michałowice, nadać nazwę „**Główna**”. Przebieg ulicy „Główniej” określa mapa stanowiąca załącznik nr 6 do niniejszej uchwały.

§2

Wykonanie uchwały powierza się Wójtowi Gminy Michałowice.

§3

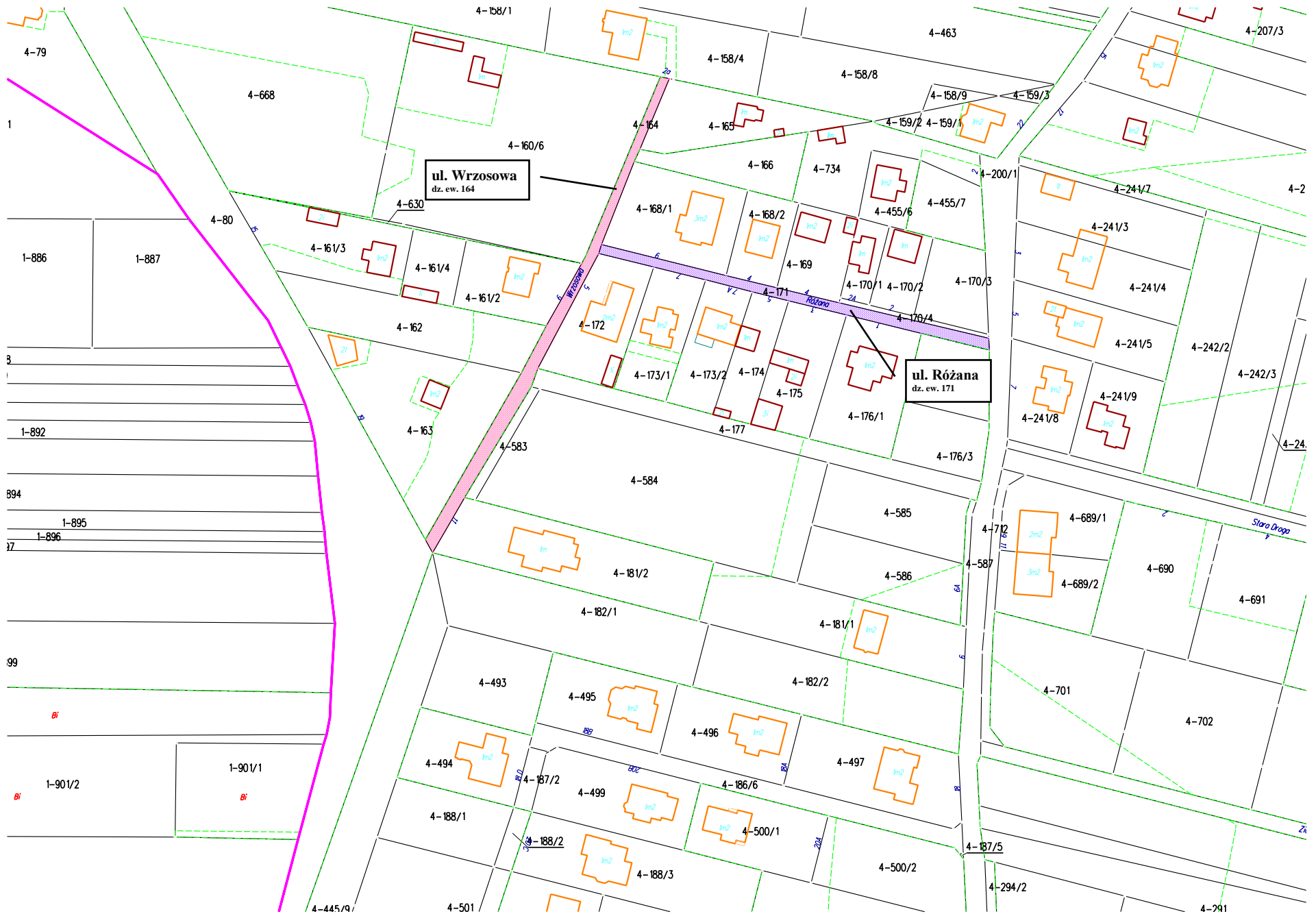
Uchwała wchodzi w życie po upływie 14 dni od dnia ogłoszenia w Dzienniku Urzędowym Województwa Mazowieckiego.

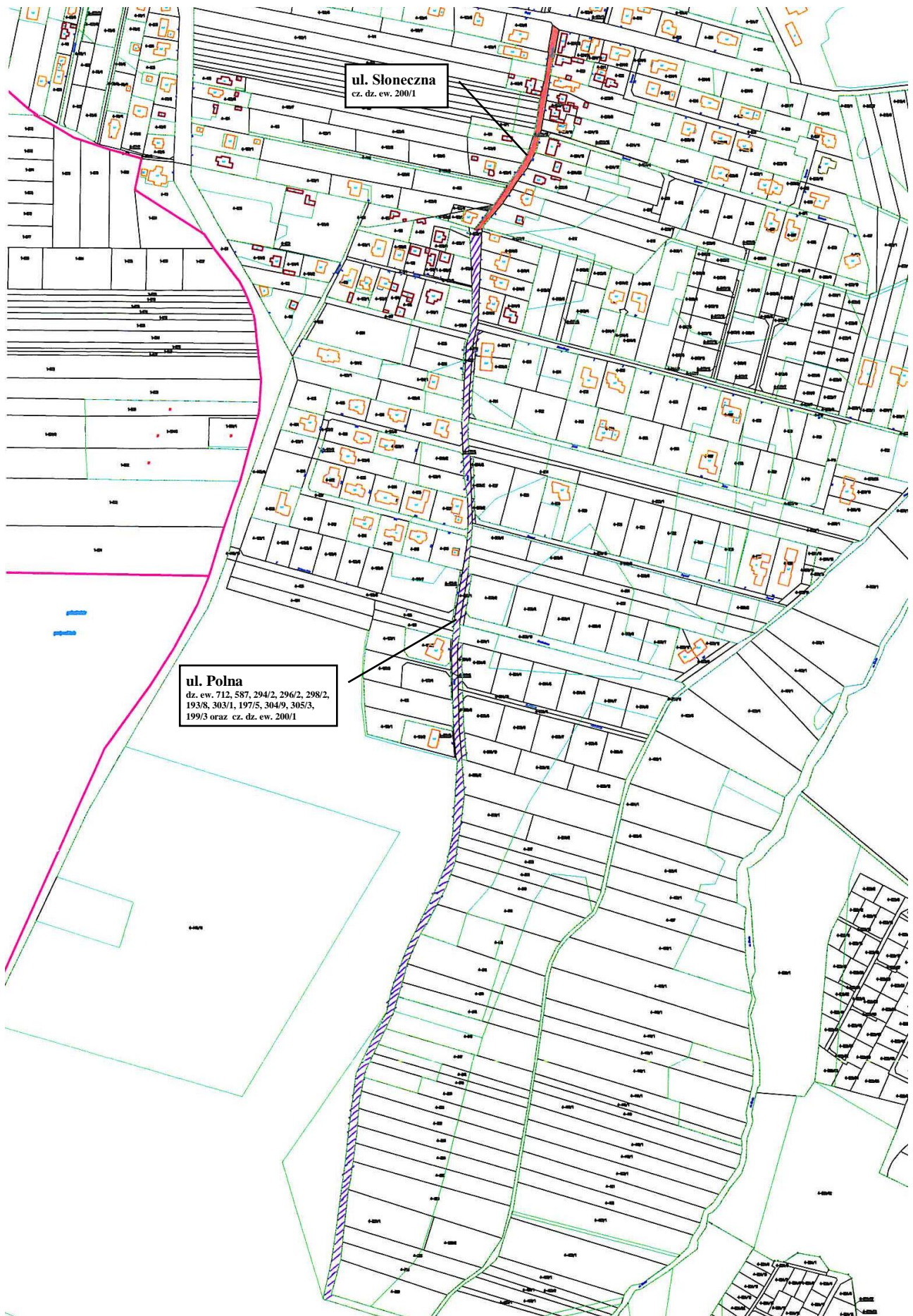




ul. Łakowa
dz. ew. 185/1, 185/2, 185/4,
185/5, 669/5, 719/7







ul. Słoneczna
cz. dz. ew. 200/1

ul. Polna
dz. ew. 712, 587, 294/2, 296/2, 298/2,
193/8, 303/1, 197/5, 304/9, 305/3,
199/3 oraz cz. dz. ew. 200/1

