



# URZĄD GMINY MICHAŁOWICE

Reguły, ul. Aleja Powstańców Warszawy 1  
05-816 Michałowice

tel. 22 350 91 91  
www.michalowice.pl

faks 22 350 91 01  
e-mail: sekretariat@michalowice.pl

GK.7240.17.2019

Reguły, 04 października 2019 r.

**Pani Adriana Król-Popiel  
Pani Anna Kamińska  
Radne Gminy Michałowice**


W odpowiedzi na zapytanie radnego z 27 września 2019 r. o udostępnienie korespondencji z miastem Pruszków i Gminą Raszyn, w załączeniu, przekazuję korespondencję z Gminą Raszyn oraz informuję, że w związku z uruchomieniem tej linii nie były prowadzone rozmowy z miastem Pruszków.

Zgodnie z pismem Wojewody Mazowieckiego, które otrzymał Wójt Gminy Raszyn „zmiana rozpatrzonego wniosku jest niedopuszczalna, gdyż mogłaby wprowadzić zmiany w zakresie kryteriów, według których oceniony został wniosek”. Po negocjacjach udało się wprowadzić zmianę trasy, przy niezminiającej się jej długości.

Po wizji w terenie zostaną wybrane miejsca na lokalizacje przystanków. Planowane lokalizacje to:

- istniejący przystanek przy ul. Targowej w Opaczy Małej,
- ul. Szkolna na wysokości kościoła/ul. Ludowej,
- ul. Szkolna na wysokości ul. Spacerowej,
- ul. Regulska między ul. Spacerową a ul. Kolejową,
- Aleja Topolowa na wysokości cmentarza,
- ul. Kuchy przy Urzędzie Gminy i WKD Reguły.

Po wykonaniu projektów zmiany stałej organizacji ruchu i ich zaakceptowaniu w Starostwie Powiatowym w Pruszkowie, będzie znana ostateczna lokalizacja przystanków.

ZASTĘPCA WÓJTA  
GMINY MICHAŁOWICE  
  
mgr Jerzy Sierak

**Załączniki:**

1. Pismo OŚGK.7242.17.2019.BL z 22.08.2019 r.
2. Pismo GK.7240.13.2019 z 29.08.2019 r.
3. Pismo OŚGK.7242.17.2019.BL z 10.09.2019 r.
4. E-mail z 26.09.2019 r. oraz z 27.09.2019 r.

**Otrzymują:**


1. adriana.krolpopiel@gmail.com
2. anna.kaminska@rada.michalowice.pl
3. aa

Sprawę prowadzi: Sylwia Przygoda  
Referat: Gospodarki Komunalnej  
Tel.: 22 350 91 16



# URZĄD GMINY RASZYN

GK  
S4



Raszyn, dnia 2019-09-10

OŚGK.7242.17.2019.BL(16)



URZĄD GMINY MICHAŁOWICE  
ul. Aleja Powstańców Warszawy 1  
05-816 Reguły

W nawiązaniu do pisma z dnia 29.08.2019r., znak GK.7240.13.2019 w którym Gmina Michałowice wyraża swoje zainteresowanie w zakresie partycypacji finansowej w kosztach realizacji nowej linii autobusowej na trasie Pruszków- Michałowice- Raszyn – Warszawa w załączeniu przesyłam wyliczenie miesięcznego udziału Gminy Michałowice w kosztach eksploatacji linii autobusowej na Państwa terenie po uwzględnieniu dopłaty do funkcjonowania w/w linii przyznanej przez Wojewodę Mazowieckiego zgodnie ze złożonym wnioskiem z dnia 12.08.2019 r. w wysokości 1zł/wzkm.

W kwestii proponowanej zmiany trasy przejazdu linii autobusowej po terenie Gminy Michałowice pragnę poinformować, iż gmina Raszyn wystąpiła do Wojewody Mazowieckiego o zajęcie stanowiska w powyższym zakresie. Po otrzymaniu odpowiedzi gmina niezwłocznie udzieli informacji.

Ceny biletów i rodzaje, jakie Operator będzie emitował i sprzedawał w autobusach zgodnie z uchwałą Rady Gminy Raszyn Nr LIV/534/2014 z dnia 29 maja 2014 r. w sprawie ustalenia cen za usługi transportu zbiorowego dla lokalnej linii komunikacyjnej Raszyn- Pruszków – Raszyn, ustalenia osób uprawnionych do korzystania z ulgowych i bezpłatnych przejazdów oraz ustalenia wysokości opłaty dodatkowej i manipulacyjnej w komunikacji gminnej (Dz. Urz. Woj.Maz. z 2014 r. poz. 5927) w sprawie przedstawiają się następująco:

- 1) bilet jednorazowy normalny w cenie nie wyższej niż - 4,00 zł,
- 2) bilet jednorazowy ulgowy w cenie nie wyższej niż - 2,00 zł,
- 3) bilet miesięczny normalny w cenie nie wyższej niż - 80,00 zł,
- 4) bilet miesięczny ulgowy w cenie nie wyższej niż - 40,00 zł.
- 5) przewóz bagażu i zwierząt na Linii R 1 nie podlega opłacie,

W autobusach nie będą honorowane bilety emitowane przez ZTM.

Przewozy będą realizowane zgodnie z następującymi założeniami:

- 1) 9 kursów dziennie, pięć razy w tygodniu w dni powszednie, od poniedziałku do piątku, z wyłączeniem przypadających w tym okresie dni ustawowo wolnych od pracy.
- 2) możliwość przewozu: co najmniej 35 pasażerów, w tym 12 pasażerów na miejscach siedzących

### W załączeniu

1. Rozkład jazdy linii R 1 dołączony do wniosku z dnia 12.08.2019r. o dopłatę

Sprawę prowadzi:

Bożena Leczkowska, tel. (22)701 79 15, email: [bleczkowska@raszyn.pl](mailto:bleczkowska@raszyn.pl)

10 - P Kierownik Maszyna

Z up. Wójta  
ZASTĘPCA WÓJTA  
*M. K.*  
mgr Michał Kucharski

Otrzymują:

1. Adresat
2. a/a

KIEROWNIK  
Rozprawy Odbioru  
i Espodarki Raszyn  
10-11-2019

Rozkład jazdy

Lp.	km	Nazwa przystanku	D	D	D	D	D	D	D	D	D	D	D	D
1	0,0	Pruszków, Osiedle Staszica Pętla 01	05:03	07:03	09:03	11:03	13:03	15:03	17:03	19:03	21:03			
2	0,5	Pruszków, Jasna 01	05:05	07:05	09:05	11:05	13:05	15:05	17:05	19:05	21:05			
3	1,0	Pruszków, Ofiówkowa 03	05:06	07:06	09:06	11:06	13:06	15:06	17:06	19:06	21:06			
4	1,5	Pruszków, Al. Wojska Polskiego 05	05:07	07:07	09:07	11:07	13:07	15:07	17:07	19:07	21:07			
5	1,7	Pruszków, Al. Wojska Polskiego 01	05:09	07:09	09:09	11:09	13:09	15:09	17:09	19:09	21:09			
6	2,5	Pruszków, Kościuszki 01	05:11	07:11	09:11	11:11	13:11	15:11	17:11	19:11	21:11			
7	3,6	Pruszków, Hala Znicz 01	05:14	07:14	09:14	11:14	13:14	15:14	17:14	19:14	21:14			
8	6,2	Piastów, Norwida 01	05:17	07:17	09:17	11:17	13:17	15:17	17:17	19:17	21:17			
9	7,8	Reguły, Urząd Gminy	05:20	07:20	09:20	11:20	13:20	15:20	17:20	19:20	21:20			
10	8,8	Reguły, Cmentarz	05:22	07:22	09:22	11:22	13:22	15:22	17:22	19:22	21:22			
11	9,7	Michałowice, Partyzantów	05:24	07:24	09:24	11:24	13:24	15:24	17:24	19:24	21:24			
12	10,5	Michałowice, Polna	05:26	07:26	09:26	11:26	13:26	15:26	17:26	19:26	21:26			
13	11,4	Michałowice, Sportowa	05:28	07:28	09:28	11:28	13:28	15:28	17:28	19:28	21:28			
14	12,0	Opacz Mała	05:29	07:29	09:29	11:29	13:29	15:29	17:29	19:29	21:29			
15	13,8	Raszyn, Pruszkowska	05:32	07:32	09:32	11:32	13:32	15:32	17:32	19:32	21:32			
16	14,9	Raszyn, Młyn 01	05:34	07:34	09:34	11:34	13:34	15:34	17:34	19:34	21:34			
17	15,3	Warszawa, Na Skraju 01	05:35	07:35	09:35	11:35	13:35	15:35	17:35	19:35	21:35			
18	15,8	Warszawa, Stoicka 01	05:37	07:37	09:37	11:37	13:37	15:37	17:37	19:37	21:37			
19	16,4	Warszawa, Szyszkowa 01	05:38	07:38	09:38	11:38	13:38	15:38	17:38	19:38	21:38			
20	16,9	Warszawa, P+R Al. Krakowska 17	05:40	07:40	09:40	11:40	13:40	15:40	17:40	19:40	21:40			

Lp.	km	Nazwa przystanku	D	D	D	D	D	D	D	D	D	D	D
1	0,0	Warszawa, P+R Al. Krakowska 18	06:14	08:14	10:14	12:14	14:14	16:14	18:14	20:14	22:14		
2	0,7	Warszawa, Szyszkowa 02	06:16	08:16	10:16	12:16	14:16	16:16	18:16	20:16	22:16		
3	1,4	Warszawa, Stoicka 02	06:17	08:17	10:17	12:17	14:17	16:17	18:17	20:17	22:17		
4	1,7	Warszawa, Na Skraju 02	06:18	08:18	10:18	12:18	14:18	16:18	18:18	20:18	22:18		
5	2,5	Raszyn, Młyn 02	06:19	08:19	10:19	12:19	14:19	16:19	18:19	20:19	22:19		
6	3,3	Raszyn, Pruszkowska	06:21	08:21	10:21	12:21	14:21	16:21	18:21	20:21	22:21		
7	5,1	Opacz Mała	06:24	08:24	10:24	12:24	14:24	16:24	18:24	20:24	22:24		
8	5,7	Michałowice, Sportowa	06:25	08:25	10:25	12:25	14:25	16:25	18:25	20:25	22:25		
9	6,6	Michałowice, Polna	06:27	08:27	10:27	12:27	14:27	16:27	18:27	20:27	22:27		
10	7,4	Michałowice, Partyzantów	06:29	08:29	10:29	12:29	14:29	16:29	18:29	20:29	22:29		
11	8,3	Reguły, Cmentarz	06:31	08:31	10:31	12:31	14:31	16:31	18:31	20:31	22:31		
12	9,3	Reguły, Urząd Gminy	06:33	08:33	10:33	12:33	14:33	16:33	18:33	20:33	22:33		
13	10,9	Piastów, Norwida 02	06:36	08:36	10:36	12:36	14:36	16:36	18:36	20:36	22:36		
14	13,5	Pruszków, Hala Znicz 02	06:39	08:39	10:39	12:39	14:39	16:39	18:39	20:39	22:39		
15	14,6	Pruszków, Kościuszki 02	06:41	08:41	10:41	12:41	14:41	16:41	18:41	20:41	22:41		
16	15,6	Pruszków Al. Wojska Polskiego 06	06:43	08:43	10:43	12:43	14:43	16:43	18:43	20:43	22:43		
17	16,2	Pruszków, Ołówkowa 04	06:45	08:45	10:45	12:45	14:45	16:45	18:45	20:45	22:45		
18	16,6	Pruszków, Jasna 02	06:46	08:46	10:46	12:46	14:46	16:46	18:46	20:46	22:46		
19	17,1	Pruszków, Osiedle Staszica Pętla 01	06:48	08:48	10:48	12:48	14:48	16:48	18:48	20:48	22:48		

D - kursuje w dni robocze

Szacunkowe wyliczenie wysokości udziału Gminy Michałowice w kosztach kursowania nowej linii R1 wg trasy załączonej do wniosku z dnia 12.08.2019 r. o dopłatę przy uwzględnieniu otrzymania dopłaty w wysokości 1 zł/wzokm

Linie na terenie Gminy	Dzienny rozkładowy przebieg na terenie Gminy [wzokm]		Liczba dni		Przebieg całkowity na terenie Gminy [wzokm]	Koszty eksploatacyjne linii na terenie Gminy [zł]		Udział w kosztach		
	Dni powszednie	Dni wolne	Dni powszednie	Dni wolne		Stawka odpłatności za 1 wzokm	Przebiegu całkowitego	Wysokość łącznego dofinansowania linii	W tym udział Gminy	Średnio miesięczne [zł]
R 1	144,000	0,000	83	0	11 952,000	3,50	41 832,00	100,0%	100,0%	10 458
Razem	144,000	0,000			11 952,000					
<b>MICHAŁOWICE</b>										
						<b>w 2019 r. razem śr. miesięcznie [zł]</b>				
						<b>10 458</b>				

Gmina Michałowice:

Gmina Raszyn:

UWAGI:

.....

.....



# URZĄD GMINY MICHAŁOWICE

Reguły, ul. Aleja Powstańców Warszawy 1  
05-816 Michałowice

tel. 22 350 91 91  
www.michalowice.pl

faks 22 350 91 01  
e-mail: sekretariat@michalowice.pl

ZP 694390  
+ mail

Reguły, 29 sierpnia 2019 r.

GK.7240.13.2019

**Andrzej Zaręba**  
Wójt Gminy Raszyn  
ul. Szkolna 2a  
05-900 Raszyn

W odpowiedzi na pismo z 22 sierpnia 2019 r. (znak: OŚGK.7242.17.2019.BL) w sprawie udzielenia wsparcia finansowego i zadeklarowania kwoty wkładu Gminy Michałowice na uruchomienie nowej linii autobusowej na trasie Pruszków-Reguły-Michałowice-Raszyn, informuję, że Gmina Michałowice chętnie przystąpi do ww. projektu po usystematyzowaniu stanu prawnego, tj. po podjęciu uchwały Rady Gminy Michałowice w sprawie lokalizacji przystanków komunikacyjnych, uzgodnieniu zmiany stałej organizacji ruchu w Starostwie Powiatowym w Pruszkowie oraz po wykonaniu i oznakowaniu przystanków w terenie.

Na zaproponowanej przez Państwa trasie, w pasach dróg gminnych nie występują (z wyjątkiem zatoki na parkingu pod Urzędem Gminy) przystanki autobusowe spełniające wymogi dotyczące ich lokalizacji i oznakowania. Dodatkowo, ze względu na brak chodnika po obydwu stronach jezdni, np. ul. Alei Topolowej, należałoby nie tylko przygotować i utwardzić miejsce o odpowiedniej powierzchni, ale także umożliwić pasażerom przejście na stronę z chodnikiem.

Wnoszę o zmianę proponowanej trasy, zgodnie z załącznikiem nr 1. Przejazd przez centrum Michałowic da możliwość skorzystania z linii większej ilości mieszkańców tego osiedla.

W związku z powyższym, proszę o przesłanie dodatkowych informacji, np. planowanego rozkładu jazdy, ceny biletów, w celu przedstawienia tych danych Radnym Gminy Michałowice oraz o ustosunkowanie się do proponowanej zmiany trasy.

ZASTĘPCA WÓJTA  
GMINY MICHAŁOWICE

*mgr Jerzy Sierak*

Załączniki:

1. Mapa z proponowaną zmianą trasy

Otrzymują:

1. Adresat
2. aa

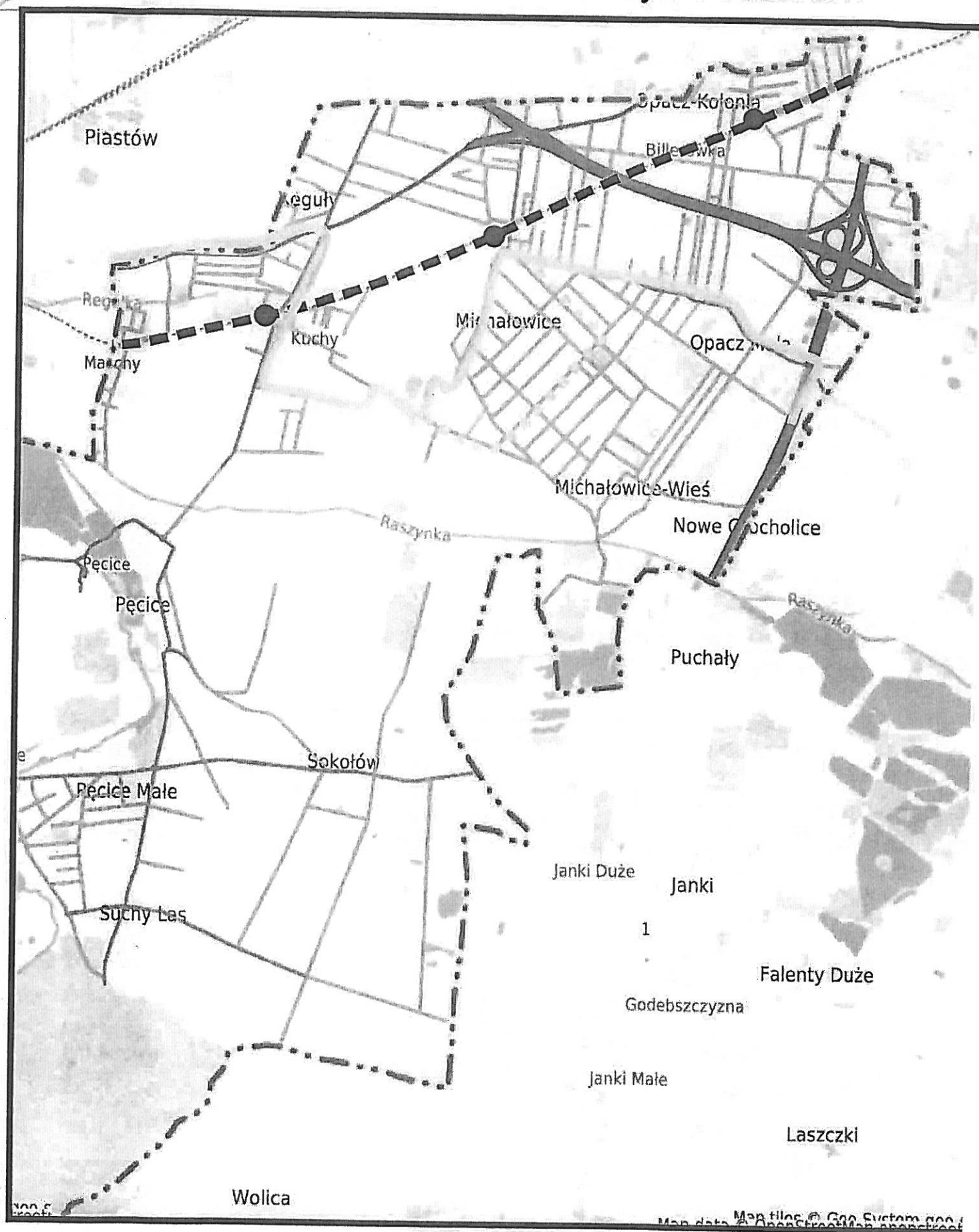
Sprawę prowadzi: Sylwia Przygoda  
Referat: Gospodarki Komunalnej  
Tel.: 22 350 91 16

PODINSPEKTOR  
ds. Drogowych  
*Sylwia Przygoda*  
Sylwia Przygoda

ZASTĘPCA KIEROWNIKA  
Referatu Gospodarki Komunalnej  
*mgr Przemysław Walczuk*  
mgr Przemysław Walczuk

# Załącznik nr 1

## Proponowana zmiana linii Raszyn-Pruszków

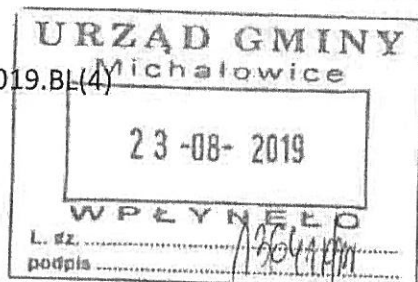


**URZĄD GMINY RASZYN**

OŚGK.7242.17.2019.BL(4)



1 000000 659009



Raszyn, dnia 2019-08-22

**URZĄD GMINY MICHAŁOWICE**  
ul. Aleja Powstańców Warszawy 1  
05-816 Reguły

Gmina Raszyn, chcąc skorzystać z rządowego dofinansowania – Fundusz rozwoju przewozów autobusowych o charakterze użyteczności publicznej ( Dz.U. z 2019r., poz. 1123) wystąpiła z wnioskiem z dnia 12.08.2019r. do Wojewody Mazowieckiego o finansowe wsparcie na uruchomienie nowej linii autobusowej na trasie Pruszków- Reguły- Michałowice- Raszyn – Warszawa w roku 2019.

Proponowana trasa świadczonych usług:

**PRUSZKÓW (Osiedle Staszica Pętla) – Jasna-Ołówkowa- Al. Wojska Polskiego- Kościuszki-Hala Znicz – Piastów: Norwida – Reguły: Al. Powstańców Warszawy ( Urząd Gminy) – Topolowa ( Cmentarz) – Michałowice: Partyzantów – Polna- Sportowa – Opacz Mała –Raszyn: Pruszkowska- Młyn- Warszawa: Na Skraju – Stoicka- Szyszkowa- P+R AL. KRAKOWSKA. Powrót przez Warszawę – Raszyn – Opacz Małą- Michałowice – Reguły – Piastów – Pruszków**

Planuje się, by trasa obsługiwana była - 9 kursów dziennie, w dni powszednie.

Dzięki tej linii autobusowej zainteresowani mieszkańcy Pruszkowa, Raszyna i Michałowic będą mogli bezpośrednio dotrzeć do pracy, szkół, placówek zdrowia, urzędów i instytucji kultury.

Aby możliwe było skorzystanie z dopłaty samorząd musi sfinansować ze środków własnych część ceny usługi. Planuje się, że będzie to kwota 114 291,00 zł brutto ( sto czternaście tysięcy dwieście dziewięćdziesiąt jeden złotych), przy założeniu, że koszt 1 wozokilometra wyniesie 4,50 zł brutto a ilość km 25 398 w okresie od września do końca 2019r.

Mając na uwadze dobrą współpracę, zwracam się z prośbą o udzielenie finansowego wsparcia i zadeklarowanie kwoty wkładu własnego Gminy Michałowice na realizację powyższego zadania.

Z uwagi na krótki okres na przygotowanie postępowania przetargowego na wyłonienie przewoźnika proszę o udzielenie odpowiedzi w terminie 5 dni od dnia otrzymania niniejszego pisma.

Otrzymują:

1. Adresat
2. a/a

Z up. Wójta  
ZASTĘPCA WÓJTA  
  
mgr Michał Kucharski



## Sylwia Przygoda

---

**Od:** Sylwia Przygoda <s.przygoda@michalowice.pl>  
**Wysłano:** piątek, 27 września 2019 13:56  
**Do:** ██████████@raszyn.pl'  
**Temat:** FW: Odpowiedz na pismo  
**Załączniki:** autobus Raszyn Pruszków zmiana trasy.pdf

Szanowny Panie,

W zaokrągleniu odległość oryginalnej trasy na odcinku ul. Spacerowa – ul. Szkolna wynosi 1600 m, po zmianach będzie ok 1630 m.

Z poważaniem,

S.Przygoda

---

**From:** Sylwia Przygoda [mailto:s.przygoda@michalowice.pl]  
**Sent:** Thursday, September 26, 2019 2:49 PM  
**To:** 'Monika Marszałek'; ██████████@raszyn.pl'  
**Subject:** RE: Odpowiedz na pismo

Szanowni Państwo,

W załączeniu przesyłamy proponowaną zmianę trasy linii R1 na terenie Gminy Michałowice.

*z poważaniem,*

**Sylwia Przygoda**

Podinsp. ds. drogowych

Referat Gospodarki Komunalnej

Pok. 107, tel.: 22 350-91-16



Urząd Gminy Michałowice

Reguły, ul. Aleja Powstańców Warszawy 1

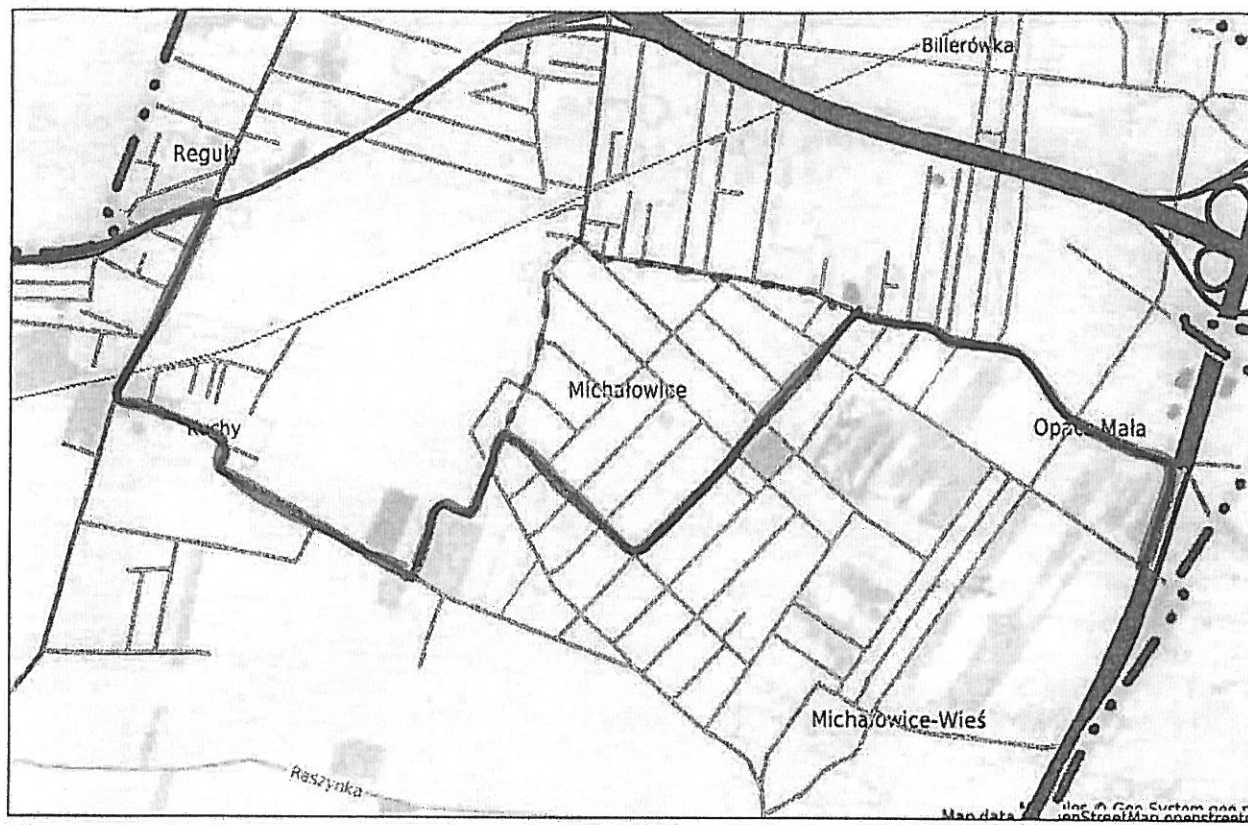
05-816 Michałowice

e-mail: [sekretariat@michalowice.pl](mailto:sekretariat@michalowice.pl)

tel.: 22 350-91-91



Michałowice - System Informacji Przestrzennej -  
skala 1 : 15000



Michałowice - System Informacji Przestrzennej -  
skala 1 : 10000

