


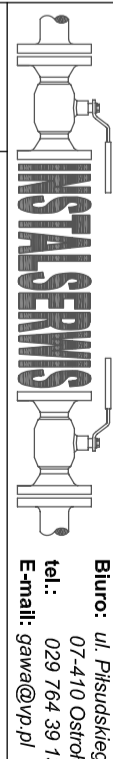




STANISŁAWOWICZ  
 ul. Słoneczna w miejscowości Nowe Miasto  
 W celu realizacji projektu budowlanego, zleca się sporządzić plan sytuacyjny i plan zagospodarowania terenu, z uwzględnieniem istniejącej infrastruktury technicznej i przyrodniczej, w tym: wodociągów, kanalizacji, gazu, ciepłej wody, energii elektrycznej, linii kolejowych, dróg, terenów zielonych, terenów rekreacyjnych, terenów sportowych, terenów o znaczeniu historycznym, terenów o znaczeniu kulturowym, terenów o znaczeniu przyrodniczym, terenów o znaczeniu krajoznawczym, terenów o znaczeniu przyrodniczym, terenów o znaczeniu krajoznawczym, terenów o znaczeniu przyrodniczym, terenów o znaczeniu krajoznawczym.

**LEGENDA:**

-  Płyty MON
-  Betonowa kostka brukowa
-  Obrzeża betonowe



Biuro: ul. Piłsudskiego 6,  
 07-410 Ostrołęka  
 tel.: 029 764 39 13  
 E-mail: gawa@vp.pl

<b>Investor:</b>	GMINA MICHAŁOWICE UL. RASZYŃSKA 34 W MICHAŁOWICACH			Nr rys:
<b>Temat:</b>	BUDOWA JEZDNI, CHODNIKA I ODWODNIENIA W UL. JESEIENNEJ W NOWEJ WSI			
<b>Nazwa rys:</b>	PLANSZA ROBÓT ROZBIÓRKOWYCH			
<b>Zespół autorski:</b>	Imię i nazwisko	nr. uprawnień	podpis	
<b>PROJEKTANT</b>	mgr inż. Leszek Chmielewski	6694/Os		
<b>SPRAWDZAJĄCY</b>	Inż. Zbigniew Gustek	10/810/L		
Ostrołęka, grudzień 2004			skala: 1:1000	