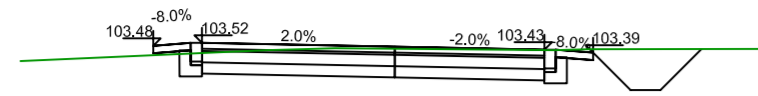
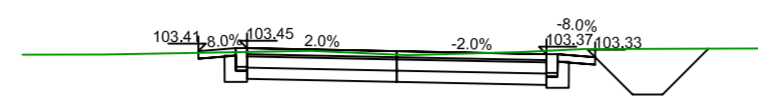


ul. Kuchy - odcinek jednokierunkowy
0+005.000



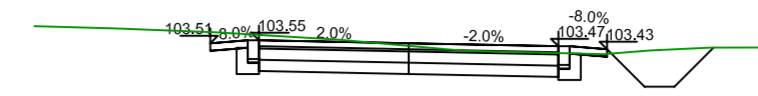
Odsunięcia od osi	-5.00	-3.23	-2.73	0.00	4.10	5.00
Rzędne drogi		103.48	103.52	103.46	103.43	
Rzędne odniesienia		103.38	103.37	103.36	103.43	
Rzędne terenu	103.27	103.40	103.42	103.44	103.43	103.43
Różnica rzędnych	0.23	-0.125	-0.143	0.03	-0.006	-0.01

ul. Kuchy - odcinek jednokierunkowy
0+025.000



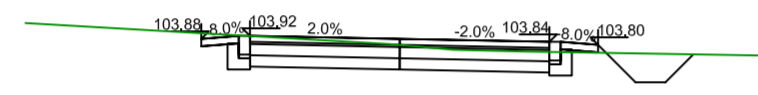
Odsunięcia od osi	-5.00	-2.65	-2.00	0.00	4.16	5.00
Rzędne drogi		103.41	103.45	103.40	103.37	
Rzędne odniesienia		103.31	103.33	103.30	103.37	
Rzędne terenu	103.26	103.36	103.41	103.35	103.39	103.44
Różnica rzędnych	0.06	-0.022	-0.053	0.05	-0.045	-0.000

ul. Kuchy - odcinek jednokierunkowy
0+050.000



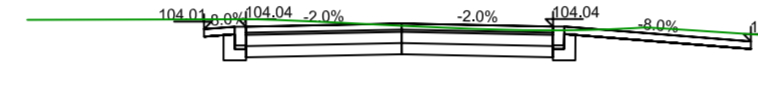
Odsunięcia od osi	-5.00	-2.65	-2.00	0.00	4.07	5.00
Rzędne drogi		103.51	103.55	103.51	103.47	
Rzędne odniesienia		103.41	103.40	103.40	103.47	
Rzędne terenu	103.74	103.71	103.56	103.41	103.45	103.45
Różnica rzędnych	0.20	-0.148	-0.091	0.04	-0.008	-0.000

ul. Kuchy - odcinek jednokierunkowy
0+075.000



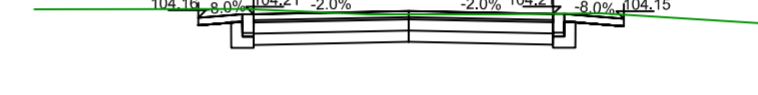
Odsunięcia od osi	-5.00	-2.65	-2.00	0.00	3.92	5.00
Rzędne drogi		103.88	103.85	103.88	103.84	
Rzędne odniesienia		103.78	103.81	103.79	103.84	
Rzędne terenu	104.09	103.91	103.91	103.81	103.87	103.86
Różnica rzędnych	0.10	-0.075	-0.062	0.08	-0.138	-0.000

ul. Kuchy - odcinek jednokierunkowy
0+088.766



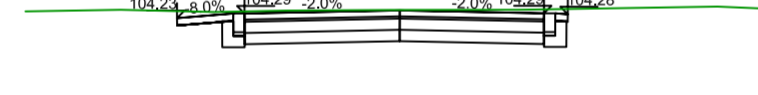
Odsunięcia od osi	-5.00	-4.38	-3.45	0.00	4.67	5.00
Rzędne drogi		104.04	104.04	104.08	104.04	
Rzędne odniesienia		103.88	103.90	103.87	103.84	
Rzędne terenu	104.44	104.14	104.01	104.05	103.99	103.92
Różnica rzędnych	0.16	-0.154	-0.143	0.03	-0.099	-0.069

ul. Kuchy - odcinek jednokierunkowy
0+100.000



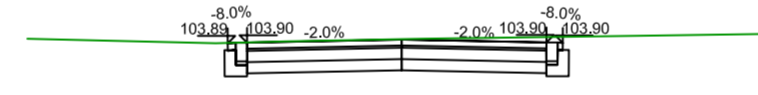
Odsunięcia od osi	-5.00	-2.81	-2.27	0.00	2.87	5.00
Rzędne drogi		104.16	104.21	104.25	104.15	
Rzędne odniesienia		104.06	104.10	103.84	104.05	
Rzędne terenu	104.27	104.28	104.21	104.21	104.15	104.07
Różnica rzędnych	0.14	-0.117	-0.071	0.04	-0.064	-0.081

ul. Kuchy - odcinek jednokierunkowy
0+125.000



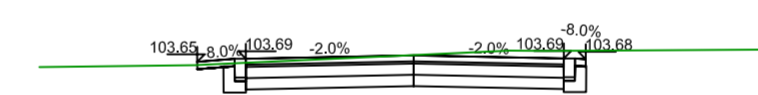
Odsunięcia od osi	-5.00	-2.97	-2.07	0.00	1.83	5.00
Rzędne drogi		104.23	104.23	104.33	104.28	
Rzędne odniesienia		104.13	103.84	103.92	104.18	
Rzędne terenu	104.32	104.34	104.33	104.34	104.38	104.35
Różnica rzędnych	0.16	-0.092	-0.098	-0.01	-0.051	-0.005

ul. Kuchy - odcinek jednokierunkowy
0+150.000



Odsunięcia od osi	-5.00	-2.32	-2.07	0.00	2.15	5.00
Rzędne drogi		103.90	103.90	103.94	103.90	
Rzędne odniesienia		103.88	103.45	103.55	103.45	
Rzędne terenu	103.56	103.89	103.87	103.94	103.98	104.02
Różnica rzędnych	0.06	-0.004	-0.007	0.00	-0.072	-0.061

ul. Kuchy - odcinek jednokierunkowy
0+175.000



Odsunięcia od osi	-5.00	-2.89	-2.39	0.00	2.30	5.00
Rzędne drogi		103.65	103.68	103.73	103.68	
Rzędne odniesienia		103.60	103.55	103.32	103.68	
Rzędne terenu	103.57	103.61	103.54	103.79	103.79	103.81
Różnica rzędnych	0.05	-0.044	-0.051	0.00	-0.100	-0.114

ul. Kuchy - odcinek jednokierunkowy
0+187.000



Odsunięcia od osi	-5.00	-3.01	-2.58	0.00	4.43	5.00
Rzędne drogi		103.60	103.61	103.54	103.69	
Rzędne odniesienia		103.10	103.07	103.13	103.36	
Rzędne terenu	103.38	103.42	103.41	103.42	103.41	103.41
Różnica rzędnych	0.16	0.205	0.084	0.13	0.285	0.227

PROJEKT:
**PRZEBUDOWA
UL. KUCHY
W REGULACH**
dz. nr ew.: 436, 437, 625/4, 625/5, 626, 627, 631, 628/13

INWESTOR:
URZĄD GMINY MICHAŁOWICE
ul. Raszyńska 34, 05-816 Michałowice

PROJEKTANT:
VERTIKAL Biażej Binienda
ul. Droga Hrabstwa 8d
05-050 Falenty Nowe
tel/fax (0-22) 828 70 99

ZESPÓŁ PROJEKTOWY

PROJEKTANT:	Nr upr.	Podpis
mgr inż. R. Zwoliński	Wa - 259/02	
OPRACOWANIE:		
inż. Łukasz Kot		
mgr inż. Łukasz Strzyż		

SPRAWDZAJĄCY:

Nr upr.	Podpis
UAN-IV/8346/58/TO/86	

Faza projektu
PROJEKT WYKONAWCZY

Branża
DROGOWA

Tytuł rysunku
**PRZEKROJE POPRZECZNE
UL. KUCHY-ciąg pieszo-jezdny**

Skala 1:100 Data 06.2008 Nr rysunku 13 Str 29