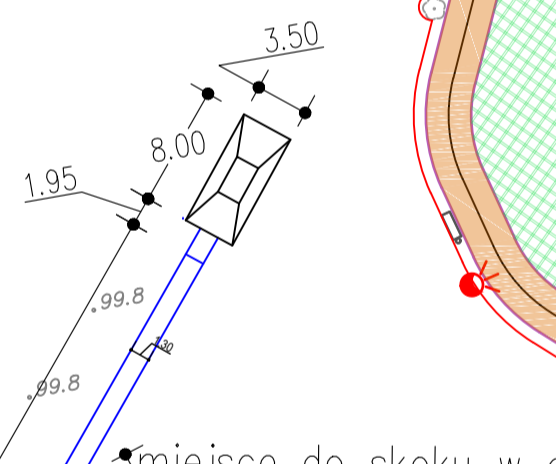


- LEGENDA:**
- Zakres opracowania
 - granice działek
 - Proj. ścieżka pieszo-rowerowa
 - Proj. nawierzchnia pumprucka
 - Proj. nawierzchnia z kostki brukowej
 - Proj. polećka nasadzeniowa ziół
 - Obrzeże betonowe wym. 0.08x0.30m
 - + Projektowane nasadzenia krzewów
 - o Projektowane nasadzenia drzew wysokich fawka +kosz na śmieci
 - x Proj. lokalizacja słupów oświetleniowych
 - Proj. linia kablowa oświetlenia
 - Proj. stół do tenisa
 - Proj. trampolina w ziemi 180x180cm
 - x drzewo do wycięcia
-wymagane pozyskanie decyzji zezwolenia wycięcia




rowerowy tor pumprucka



miejsce do skoku w dal rozbieg 40m



stół do tenisa



Proj. trampolina w ziemi



www.intecplan.com.pl			
Temat:	Koncepcja budowy ścieżki pieszo-rowerowej		
Investor:	Wójt Gminy Michałowice Reguły, aleja Powstańców Warszawy 1 05-816 Michałowice		
Projektant:	mgr inż. Marek Krawczyk współautor: mgr inż. MAZ0000/PK01/17		
Branta:	drogowa		
Lokalizacja:	Dzielnica ewidencyjna Michałowice, obwód Górnica, numer dz. 101/6 jednostka ewid. 142104_2.0001		D-2
Nazwa rysunku:	Plan sytuacyjny		
data:	format rys.	skala rys.	nr strony
XI.2020r.	A2+	1:500	

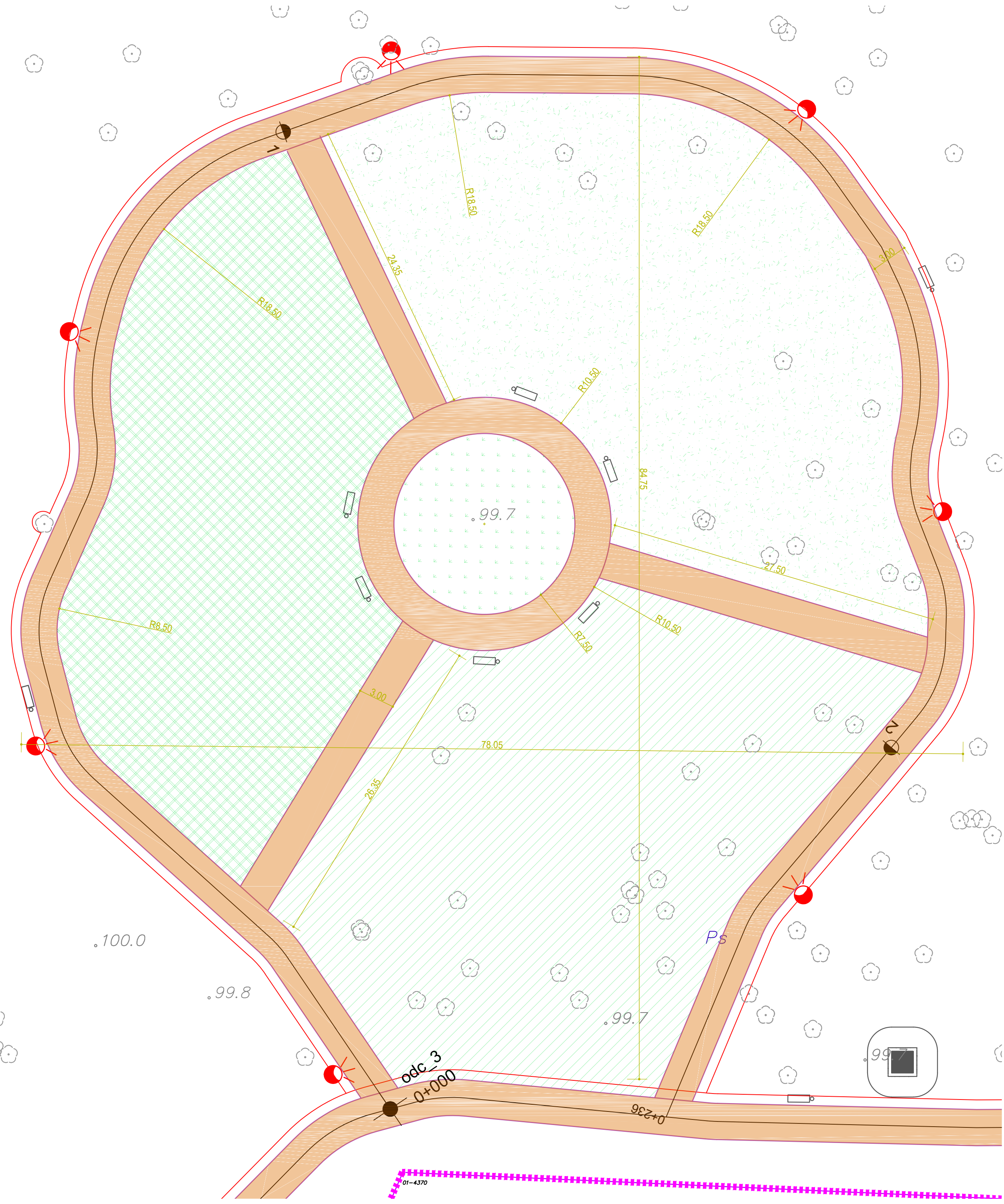











- Proj. nawierzchnia pumprucka
- Obrzeże betonowe wym. 0.08x0.30m
- Projektowane nasadzenia krzewów
- Projektowane nasadzenia drzew wysokich
- ławka +kosz na śmieci
- Proj. lokalizacja słupów oświetleniowych
- Proj. linia kablowa oświetlenia

www.intecplan.com.pl


Temat:	Koncepcja budowy ścieżki pieszo-rowerowej		
Inwestor:	Wójt Gminy Michałowice Reguły, aleja Powstańców Warszawy 1 05-816 Michałowice		
Projektant:	mgr inż. Marek Krawczyk w specj. inżynierjno- drogowej MAZ/0202/PBD/17		
Branża:	drogowa		
Lokalizacja:	Działka ewidencyjna Michałowice, obręb Granica, numer dz.101/6 jednostka ewid.142104_2.0001	D-3	
Nazwa rysunku:	Układ toru rowerowego		
data:	format rys.	skala rys.	nr strony
XI. 2020r.	A2+	1:250

99.6



-  Proj. ścieżka pieszo-rowerowa
-  Proj. poletka nasadzeniowe ziół
-  Obrzeże betonowe wym. 0.08x0.30m
-  Projektowane nasadzenia krzewów
-  Projektowane nasadzenia drzew wysokich
-  ławka +kosz na śmieci
-  Proj. lokalizacja słupów oświetleniowych
-  Proj. linia kablowa oświetlenia
-  Proj. trampolina w ziemi 180x180cm

www.intecplan.com.pl

Temat:	Koncepcja budowy ścieżki pieszo-rowerowej		
Inwestor:	Wójt Gminy Michałowice Reguły, aleja Powstańców Warszawy 1 05-816 Michałowice		
Projektant:	mgr inż. Marek Krawczyk w specj. inżynierjio-drogowej MAZ/0202/P80/17		
Branża:	drogowa		
Lokalizacja:	Działka ewidencyjna Michałowice, obręb Granica, numer dz.101/6 jednostka ewid.142104_2.0001	D-4	
Nazwa rysunku:	Układ zielnika		
data:	format rys.	skala rys.	nr strony
XI. 2020r.	A3	1:250