


Maciej Polarczyk ,

Michałowice, 07.10.2020.

Radny Gminy Michałowice

Pani Wójt Gminy Michałowice,
Reguły,
ul. Aleja Powstańców Warszawy 1



Zapytanie radnego

Za pośrednictwem Przewodniczącej Rady Gminy.

Na budynku przy Alei Marii Dąbrowskiej w Komorowie powstała instalacja dużej, ruchomej reklamy w postaci neonu LED w kolorze czerwonym.

Zwracam się z pytaniem czy użytkownik/właściciel zwrócił się o zgodę na takie urządzenie.

Jednocześnie proszę o spowodowanie usunięcia neonu jako zabronionego przez obowiązujący miejscowy plan zagospodarowania przestrzennego dla tego obszaru.

W załączeniu:

1. Fragment Uchwały nr XXVIII/258/2013 Rady Gminy Michałowice z dnia 24 kwietnia 2013r. w sprawie miejscowych planów zagospodarowania przestrzennego Gminy Michałowice stanowiących zmiany miejscowego planu zagospodarowania przestrzennego obszaru „Komorów – część I”
2. Fragment załącznika nr 1C do w/w MPZP z zaznaczonym miejscem umieszczenia reklamy LED.
3. Zdjęcie neonu reklamowego.

Z poważaniem

Maciej Polarczyk

Uchwała nr XXVIII/258/2013 Rady Gminy Michałowice z dnia 24 kwietnia 2013r.















w sprawie miejscowych planów zagospodarowania przestrzennego Gminy Michałowice stanowiących zmiany miejscowego planu zagospodarowania przestrzennego obszaru „Komorów – część I”

§4

W zakresie zasad ochrony i kształtowania ładu przestrzennego ustala się:







- 1) zakazuje się lokalizacji usług uciążliwych, stwarzających zagrożenie zdrowia ludzi, obniżających estetykę otoczenia i pogarszających jakość środowiska zamieszkania,
 - 2) zakazuje się lokalizacji urządzeń reklamowych;
- 10) w zakresie umieszczania szyldów:
- a) zakazuje się lokalizacji szyldów z wykorzystaniem ekranów plazmowych lub typu LED, podświetlanych kasetonów, wyświetlanych ruchomych obrazów,

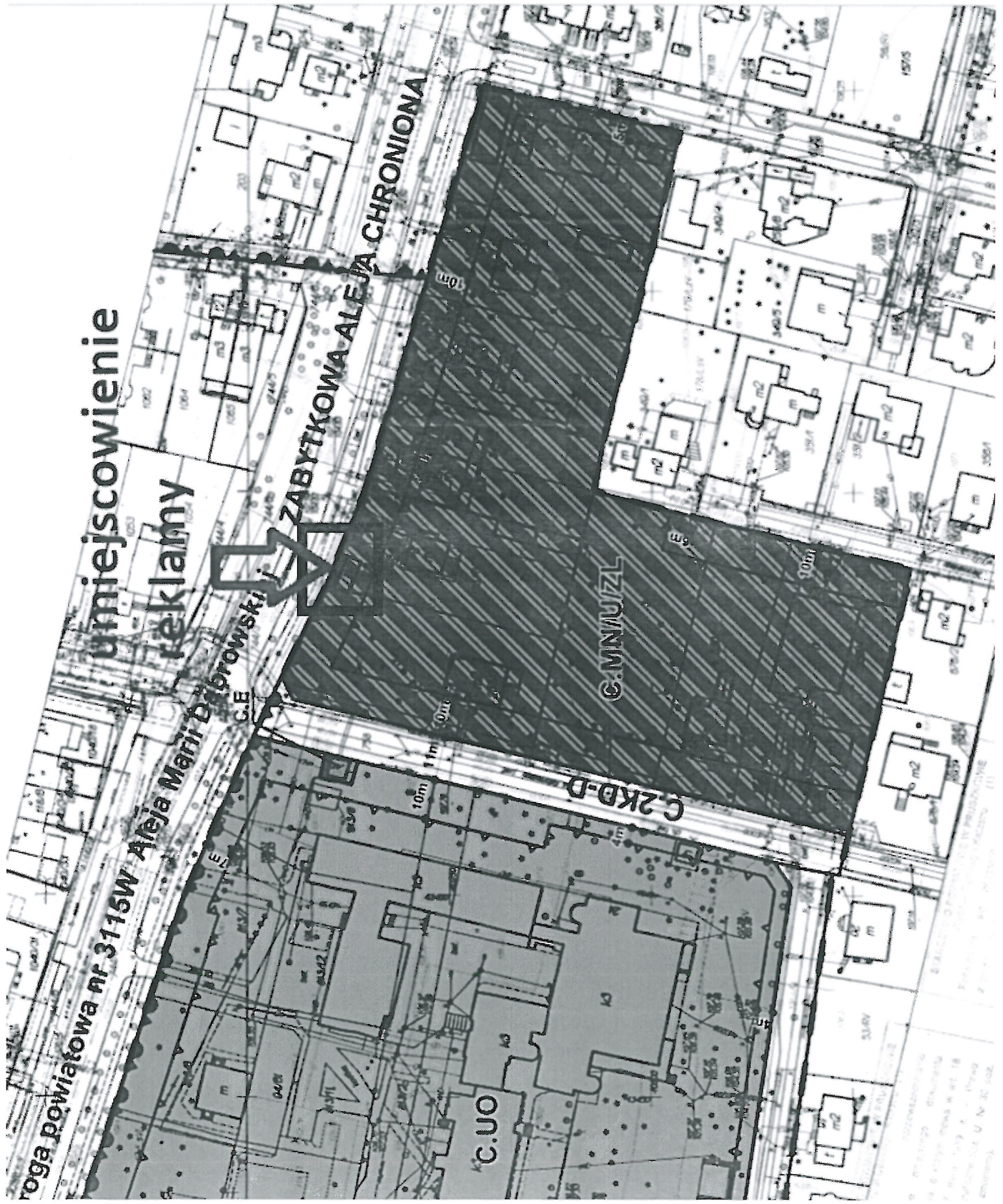
OZNACZENIA:

-  granica obszaru
-  nieprzekraczalna
-  linia rozgraniczająca lub różniących się teren zabudowy oraz lasów
-  C:MN/uzł
-  C:UO
-  C:KD-D
-  C:EI
-  teren usług ogólnych
-  teren drogi publicznej
-  teren infrastruktury
-  granice strefy z lokalnym obszarem ochrony Chronionego Obszaru Chronionego
-  granice strefy ochrony
-  lokalny obszar ochrony
-  Chronionego Obszaru Chronionego

Wzrys ze Studium uwarunkowań i kierunków zagospodarowania przestrzennego gminy Międzybuzie
skala 1:20 000



-  granica obszaru objętego planem
-  granice gminy
-  linia rozgraniczająca lub różniących się teren zabudowy oraz lasów
-  C:UO
-  C:KD-D
-  C:EI



umiejscowienie reklamy



Projektant: **STUDIO ARCHITECTURALNE**
 ul. **...**
 tel. **...**
 e-mail: **...**

URI NICYJNYCZ

KOSME

KI I CHEMIA JAPONSKA

