

GEZ

KARTA ADRESOWA ZABYTKU NIERUCHOMEGO

3. Miejscowość

NOWA WIEŚ
(HELENÓW)

1. Nazwa

PAŁAC Z ZESPOŁU PAŁACOWO-
PARKOWEGO

2. Czas powstania

przeł. XVIII/XIX w., przebudowa: l. 60-te XIX w.

7. Fotografia z opisem wskazującym orientację w stosunku do sąsiednich terenów lub stron albo z zaznaczonym stanowiskiem archeologicznym



zdjęcie wykonane w kierunku zachodnim (data: 02.12.2020 r.)



zdjęcie wykonane w kierunku wschodnim (data: 02.12.2020 r.)



zdjęcie wykonane w kierunku północno-zachodnim (data: 02.12.2020 r.)



mapa topograficzna w skali 1:10 000, układ PUWG 1992

4. Adres

Nowa Wieś
Grodziska 1
dz. ew. nr 1/1; obręb WDW
Helenów

5. Przynależność administracyjna

woj. – mazowieckie
powiat – pruszkowski
gmina – Michałowice

6. Formy ochrony

nr rejestru: 1033/904

data wpisu: 24 maja 1971 r.

8. Historia, opis i wartości



Źródło: Czas na historię - Gmina Michałowice

Na pocz. XIX w. nieruchomość należała do rodziny Ostrowskich, wówczas wybudowano pałac autorstwa J. Kubickiego. Od 1855 r. dobra te należały do Stanisława hr. Potockiego. Pałac został rozbudowany według projektu H. Marconiego. W 1934 r. Jakub Ksawery Potocki przekazał założenie na rzecz fundacji wspierającej walkę z chorobami społecznymi. W 1939 r. nieruchomość zajęły wojska niemieckie, a od 1945 r. zarząd przejął Wojskowy Ośrodek Wypoczynkowy. Obecnie w pałacu mieści się Ośrodek Reprezentacyjny Ministerstwa Obrony Narodowej.

Budynek założony jest na planie zbliżonym do prostokąta, podpiwniczony, murowany, dwukondygnacyjny, przykryty dachem mansardowym z blachy. Elewacje pałacu są otynkowane o bogatym detalu architektonicznym, przy skrajnych osiach ryzality, w środkowej osi belwederek, od strony południowej parterowa dobudówka dawnej oranżerii. Pałac Potockich zaprojektowany został przez znanych architektów, posiada on wysokie walory artystyczne i historyczne, których nośnikiem jest oryginalna substancja budynku.

9. Stan zachowania i postulaty dotyczące konserwacji

Pałac jest stale użytkowany, stan budynku bardzo dobry; należy: przeprowadzać regularnie bieżącą konserwację; poddać konserwacji/oczyszczeniu rzeźby wieńczące ryzalit ogrodowy; oczyścić elementy kamienne elewacji; określić przyczynę zawilgoceń cokołu oraz podjąć prace mające na celu zahamowanie jego destrukcji.

10. Wykonanie karty (autor, data i podpis)

D. Gołębiewska,
I. Leszczyńska,
15.12.2020 r.

*Gołębiewska
Leszczyńska*

11. Zatwierdzenie karty (podpis wojewódzkiego konserwatora zabytków)

GEZ

KARTA ADRESOWA ZABYTKU NIERUCHOMEGO

1. Nazwa

OFICYNA PAŁACOWA PŁN. Z ZESPOŁU
PAŁACOWO-PARKOWEGO

2. Czas powstania

pocz. XIX w.

3. Miejscowość

NOWA WIEŚ
(HELENÓW)

7. Fotografia z opisem wskazującym orientację w stosunku do sąsiednich terenów lub stron albo z zaznaczonym stanowiskiem archeologicznym



zdjęcie wykonane w kierunku północno-wschodnim (data: 02.12.2020 r.)



zdjęcie wykonane w kierunku północnym (data: 02.12.2020 r.)



mapa topograficzna w skali 1:10 000, układ PUWG 1992

4. Adres

Nowa Wieś
Grodziska 1
dz. ew. nr 1/1; obręb WDW
Helenów

5. Przynależność administracyjna

woj. – mazowieckie
powiat – pruszkowski
gmina – Michałowice

6. Formy ochrony

nr rejestru: 1033/904

data wpisu: 24 maja 1971

8. Historia, opis i wartości

Na pocz. XIX w. nieruchomość należała do rodziny Ostrowskich, wówczas wybudowano pałac wraz z oficynami autorstwa J. Kubickiego. Od 1855 r. dobra te należały do Stanisława hr. Potockiego. W 1934 r. Jakub Ksawery Potocki przekazał założenie na rzecz fundacji wspierającej walkę z chorobami społecznymi. W 1939 r. nieruchomość zajęły wojska niemieckie, a od 1945 r. zarząd przejął Wojskowy Ośrodek Wypoczynkowy. W XX w. oficyna kilkakrotnie remontowana i przekształcana, m.in. w 1948 r. oraz w 1955 r. oraz 2001 r. Obecnie mieści się tu Ośrodek Reprezentacyjny Ministerstwa Obrony Narodowej.

Budynek założony jest na planie zbliżonym do kwadratu, podpiwniczony, murowany, dwukondygnacyjny, przykryty dachem czterospadowym z dachówki. Elewacje oficyny są otynkowane, lekki ryzalit od strony dziedzińca, wejście otoczone parą półkolumn. Założenie posiada dużą wartość historyczną, związany jest z rodziną Potockich oraz jest dziełem znanego architekta J. Kubickiego. Obiekt zachowany bez przekształceń.

9. Stan zachowania i postulaty dotyczące konserwacji

Oficina jest stale użytkowana, stan budynku dobry; należy: usunąć betonową opaskę okalającą budynek; przeprowadzić ocenę stanu zachowania dachówek; usunąć roślinność z pokrycia dachowego; wykonać naprawy kominów; przeprowadzać regularnie bieżącą konserwację.

10. Wykonanie karty (autor, data i podpis)

D. Gołębowska,
I. Leszczyńska,
15.12.2020 r.

ca
W
Gołębowska
Leszczyńska

11. Zatwierdzenie karty (podpis wojewódzkiego konserwatora zabytków)

GEZ

KARTA ADRESOWA ZABYTKU NIERUCHOMEGO

3. Miejscowość

**NOWA WIEŚ
(HELENÓW)**

1. Nazwa

**OFICYNA PAŁACOWA PŁD. Z ZESPOŁU
PAŁACOWO-PARKOWEGO**

2. Czas powstania

pocz. XIX w.

7. Fotografia z opisem wskazującym orientację w stosunku do sąsiednich terenów lub stron albo z zaznaczonym stanowiskiem archeologicznym



zdjęcie wykonane w kierunku południowym (data: 02.12.2020 r.)



zdjęcie wykonane w kierunku zachodnim (data: 02.12.2020 r.)



zdjęcie wykonane w kierunku południowo-zachodnim (data: 02.12.2020 r.)



mapa topograficzna w skali 1:10 000, układ PUWG 1992

4. Adres

**Nowa Wieś
Grodziska 1
dz. ew. nr 1/1; obręb WDW
Helenów**

5. Przynależność administracyjna

woj. – mazowieckie
powiat – pruszkowski
gmina – Michałowice

6. Formy ochrony

nr rejestru: 1033/904

data wpisu: 24 maja 1971

8. Historia, opis i wartości

Na pocz. XIX w. nieruchomość należała do rodziny Ostrowskich, wówczas wybudowano pałac wraz z oficynami autorstwa J. Kubickiego. Od 1855 r. dobra te należały do Stanisława hr. Potockiego. W 1934 r. Jakub Ksawery Potocki przekazał założenie na rzecz fundacji wspierającej walkę z chorobami społecznymi. W 1939 r. nieruchomość zajęły wojska niemieckie, a od 1945 r. zarząd przejął Wojskowy Ośrodek Wypoczynkowy. W XX w. oficyna kilkakrotnie remontowana i przekształcana, m.in. w 1948 r. oraz w 1955 r. oraz 2001 r. Obecnie mieści się tu Ośrodek Reprezentacyjny Ministerstwa Obrony Narodowej.

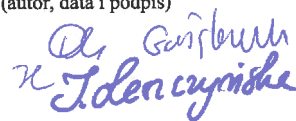
Budynek założony jest na planie zbliżonym do kwadratu, podpiwniczony, murowany, dwukondygnacyjny, przykryty dachem czterospadowym z dachówki. Elewacje oficyny są otynkowane, lekki ryzalit od strony dziedzińca, wejście otoczone parą półkolumn. Założenie posiada dużą wartość historyczną, związany jest z rodziną Potockich oraz jest dziełem znanego architekta J. Kubickiego. Obiekt zachowany bez przekształceń.

9. Stan zachowania i postulaty dotyczące konserwacji

Oficyna jest stale użytkowana, stan budynku dobry; należy: usunąć betonową opaskę okalającą budynek; przeprowadzić ocenę stanu zachowania dachówek; usunąć roślinność z pokrycia dachowego; wykonać naprawy kominów; sprawdzić stan orywnienia; przeprowadzać regularnie bieżącą konserwację.

10. Wykonanie karty (autor, data i podpis)

D. Gołębiwska,
I. Leszczyńska,
15.12.2020 r.



11. Zatwierdzenie karty (podpis wojewódzkiego konserwatora zabytków)

GEZ

KARTA ADRESOWA ZABYTKU NIERUCHOMEGO

1. Nazwa

PARK Z ZESPOŁU PAŁACOWO-PARKOWEGO

2. Czas powstania

XIX w.

3. Miejscowość

**NOWA WIEŚ
(HELENÓW)**

7. Fotografia z opisem wskazującym orientację w stosunku do sąsiednich terenów lub stron albo z zaznaczonym stanowiskiem archeologicznym



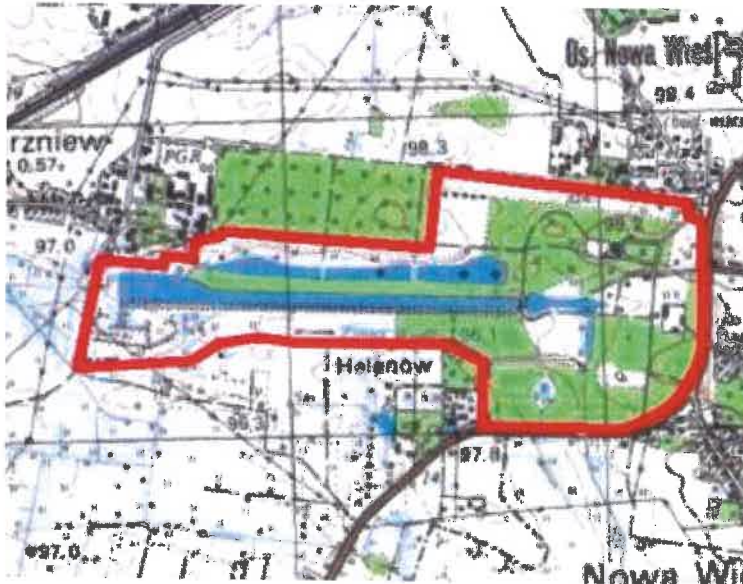
zdjęcie wykonane w kierunku zachodnim (data: 02.12.2020 r.)



zdjęcie wykonane w kierunku południowo-zachodnim (data: 02.12.2020 r.)



zdjęcie wykonane w kierunku południowo-zachodnim (data: 02.12.2020 r.)



mapa topograficzna w skali 1:25 000, układ PUWG 1965

4. Adres

**Nowa Wieś
Grodziska 1
dz. ew. nr 1/1, 1/2, 1/4, 1/5, 1/6;
obręb WDW Helenów
dz. ew. nr 1; obręb Kanie, gm.
Brwinów**

5. Przynależność administracyjna

woj. – mazowieckie
powiat – pruszkowski
gmina – Michałowice

6. Formy ochrony

nr rejestru: 1033/904

data wpisu: 24 maja 1971



Źródło: Helenów. Dokumentacja historyczno – konserwatorska, 1975 r. Archiwum MWKZ.

Na pocz. XIX w. nieruchomość należała do rodziny Ostrowskich, wówczas wybudowano pałac i oficyny autorstwa J. Kubickiego. Od 1855 r. dobra te należały do Stanisława hr. Potockiego. W 1934 r. Jakub Ksawery Potocki przekazał założenie na rzecz fundacji wspierającej walkę z chorobami społecznymi. W 1939 r. nieruchomość zajęły wojska niemieckie, a od 1945 r. zarząd przejął Wojskowy Ośrodek Wypoczynkowy. Obecnie w mieści się tu Ośrodek Reprezentacyjny Ministerstwa Obrony Narodowej.

Park stanowi całość założenia pałacowo-parkowego. Założenie parku krajobrazowego przyjmuje kształt litery „T”. Głównym elementem jest długi i szeroki kanał z odgałęzieniami oraz dwa mniejsze stawy, jest porastany przez starodrzewia. Park posiada dużą wartość historyczną oraz zachowany oryginalny klasycystyczny charakter. W parku znajduje się wiele rzeźb, m.in. obelisk upamiętniający poległych w czasie I wojny światowej.

Park jest stale użytkowany, stan dobry; należy: poddawać dalszej bieżącej pielęgnacji.

10. Wykonanie karty (autor, data i podpis)


D. Gołębiwska
I. Leszczyńska,
15.12.2020 r.

*D. Gołębiwska
I. Leszczyńska*

11. Zatwierdzenie karty (podpis wojewódzkiego konserwatora zabytków)

GEZ	KARTA ADRESOWA ZABYTKU NIERUCHOMEGO		3. Miejscowość
1. Nazwa WILLA "ZAGRODA II"	2. Czas powstania 1912 r.		KOMORÓW
7. Fotografia z opisem wskazującym orientację w stosunku do sąsiednich terenów lub stron albo z zaznaczonym stanowiskiem archeologicznym			4. Adres
			Komorów Brzozowa 19 dz. ew. nr 135/6; obręb Komorów Osiedle
zdjęcie wykonane w kierunku południowo-wschodnim (data: 20.11.2020 r.)	zdjęcie wykonane w kierunku wschodnim (data: 20.11.2020 r.)		5. Przynależność administracyjna woj. – mazowieckie powiat – pruszkowski gmina – Michałowice
			6. Formy ochrony wojewódzka ewidencja zabytków
mapa topograficzna w skali 1:10 000, układ PUWG 1992			5

8. Historia, opis i wartości



Źródło: Karta ewidencyjna zabytku, M. Śliżyńska 1980 r. Archiwum MWKZ.

Budynek wybudowany w 1912 r. dla pułkownika Antoniego Gosiewskiego, co najmniej do 1980 r. należał do spadkobierców pierwszego właściciela.

Willa założona jest na planie zbliżonym do kwadratu, podpiwniczona, murowana, tynkowana, jednokondygnacyjna z użytkowym poddaszem, przekryta dachem wielospadowym z blachy, z lukarnami. Budynek został częściowo przebudowany (usunięto werandę).

9. Stan zachowania i postulaty dotyczące konserwacji


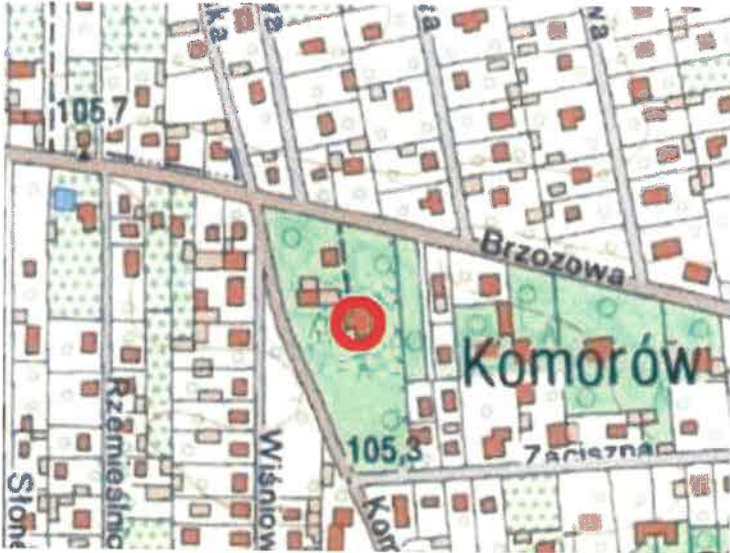
Budynek jest użytkowany, stan dobry; należy: przeprowadzić konserwację oryginalnej balustrady; w przypadku remontu przywrócić historyczne pokrycie dachowe z dachówki ceramicznej; przeprowadzać regularnie bieżącą konserwację.

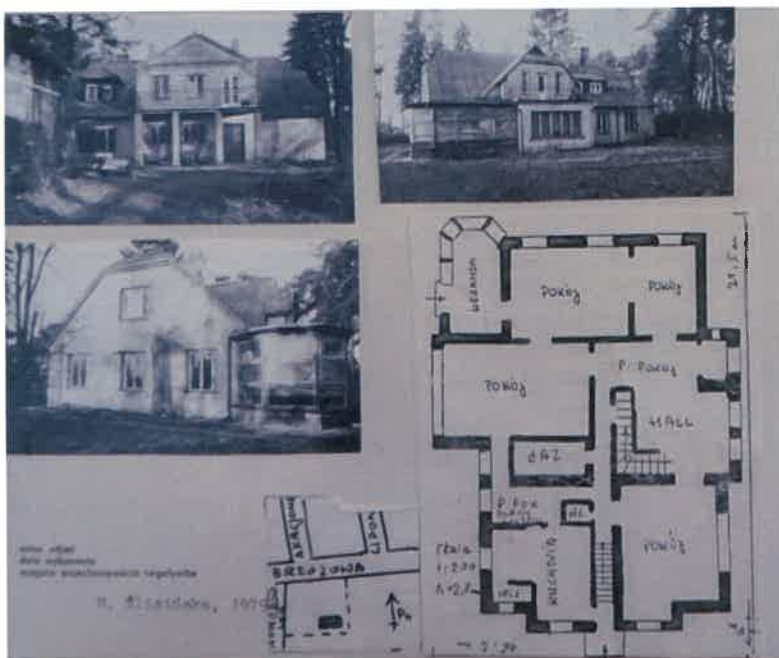
10. Wykonanie karty (autor, data i podpis)

D. Gołębiewska,
I. Leszczyńska,
15.12.2020 r.

D. Gołębiewska
I. Leszczyńska

11. Zatwierdzenie karty (podpis wojewódzkiego konserwatora zabytków)

GEZ	KARTA ADRESOWA ZABYTKU NIERUCHOMEGO		8. Miejscowość
8. Nazwa WILLA „CHOJNÓWKA” LUB „RÓŻANKA”	2. Czas powstania ok. 1900 r., 1932-38 r.		KOMORÓW
7. Fotografia z opisem wskazującym orientację w stosunku do sąsiednich terenów lub stron albo z zaznaczonym stanowiskiem archeologicznym			8. Adres Komorów Komorowska 5 dz. ew. nr 134/5; obręb Komorów Osiedle 8. Przynależność administracyjna woj. – mazowieckie powiat – pruszkowski gmina – Michałowice
 <p>zdjęcie wykonane w kierunku wschodnim (data: 20.11.2020 r.)</p>  <p>mapa topograficzna w skali 1:10 000, układ PUWG 1992</p>			6. Formy ochrony województwa ewidencja zabytków



Źródło: Karta ewidencyjna zabytku, M. Ślizińska 1979 r. Archiwum MWKZ.

Willa wybudowana ok. 1900 r. należała m. in. do rodziny Węgrowiczów, oraz Zaporskich. W 1932 r. budynek został przebudowany według projektu Jana Choynowskiego. W latach 1944-45 nieruchomość zamieszkiwał Witold Lutosławski.

Budynek założony jest na planie zbliżonym do prostokąta, podpiwniczony, murowany, tynkowany, parterowy z użytkowym poddaszem, dach naczółkowy z lukarnami przykryty blachą. W budynku zachowały się ozdobne kraty okienne. Obiekt wiąże się z postaciami historycznymi.

Budynek stale użytkowany, stan dobry; należy: przeprowadzać regularnie bieżącą konserwację; postuluje się wpis do rejestru zabytków wraz z bramą oraz ogrodem.

10. Wykonanie karty (autor, data i podpis)

D. Gołębiewska,
I. Leszczyńska,
15.12.2020 r.

D. Gołębiewska
I. Leszczyńska

11. Zatwierdzenie karty (podpis wojewódzkiego konserwatora zabytków)

GEZ

KARTA ADRESOWA ZABYTKU NIERUCHOMEGO

3. Miejscowość

KOMORÓW

1. Nazwa

WILLA "MARYSIEŃKA"

2. Czas powstania

1927-1929

7. Fotografia z opisem wskazującym orientację w stosunku do sąsiednich terenów lub stron albo z zaznaczonym stanowiskiem archeologicznym



zdjęcie wykonane w kierunku wschodnim (data: 20.11.2020 r.)



zdjęcie wykonane w kierunku wschodnim (data: 20.11.2020 r.)

4. Adres

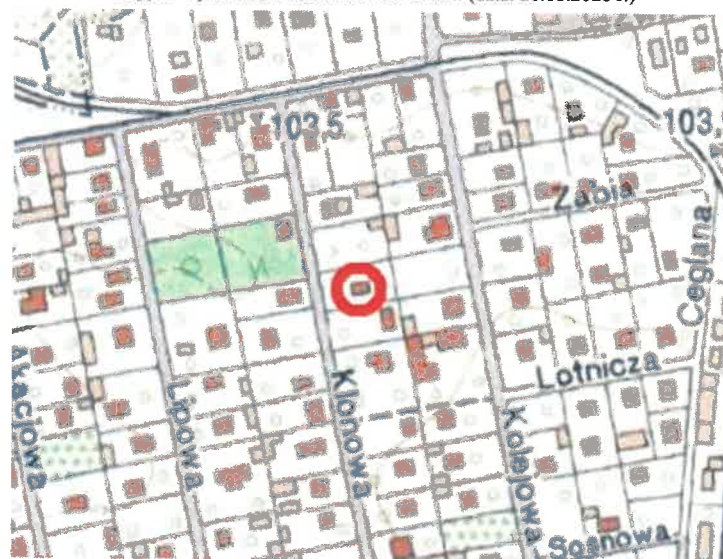
Komorów
Klonowa 18
dz. ew. nr 70/2; obręb Komorów
Osiedle

5. Przynależność administracyjna

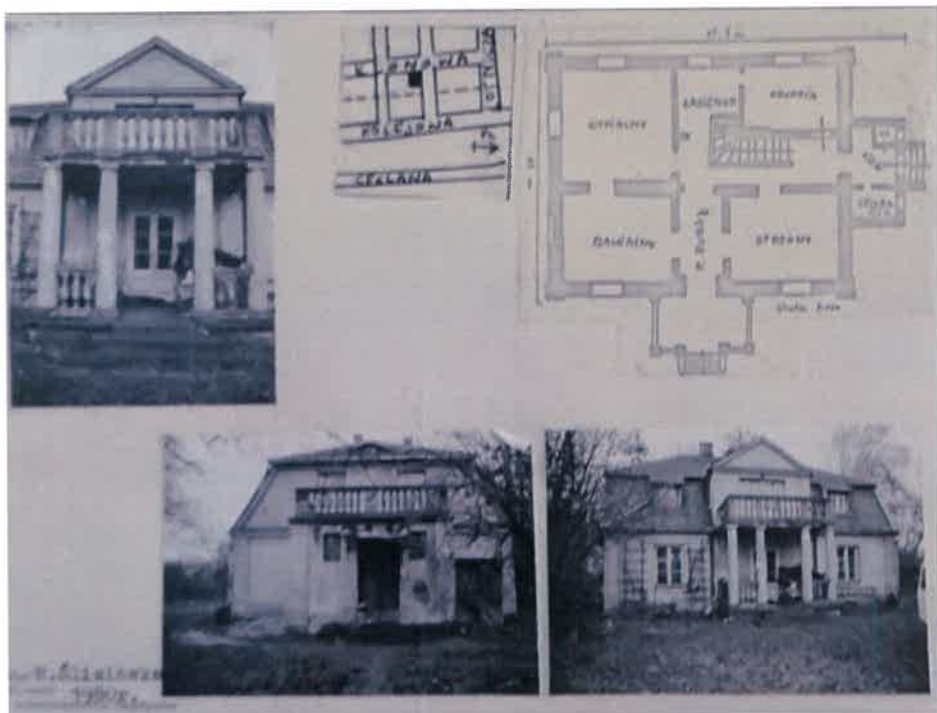
woj. – mazowieckie
powiat – pruszkowski
gmina – Michałowice

6. Formy ochrony

wojewódzka ewidencja
zabytków



mapa topograficzna w skali 1:10 000, układ PUWG 1992



Źródło: Karta ewidencyjna zabytku, M. Ślizińska 1980 r. Archiwum MWKZ.

Budynek wybudowany w latach 1927-29 według projektu D. Zakrzewskiego dla Grzegorza Michałka. Nieruchomość znajduje się na terenie Osady Ogród Strzecha Polska.

Obiekt założony jest na planie zbliżonym do kwadratu, częściowo podpiwniczony, murowany, tynkowany, parterowy z użytkowym poddaszem, dach mansardowy pokryty dachówką. Wejście poprzedzone gankiem z parą kolumn. Po 1980 r. usunięto z połaci dachu okna typu „wole oko”.

Budynek stale użytkowany, stan dobry; należy: sprawdzić stan partii fundamentów oraz dokonać oceny zawilgoceń; podczas kolejnych remontów postuluje się stosowanie historycznych materiałów.

10. Wykonanie karty (autor, data i podpis)

D. Gołębiewska,
I. Leszczyńska,

15.12.2020 r.

D. Gołębiewska
I. Leszczyńska

11. Zatwierdzenie karty (podpis wojewódzkiego konserwatora zabytków)

GEZ

KARTA ADRESOWA ZABYTKU NIERUCHOMEGO

3. Miejscowość

KOMORÓW

1. Nazwa

WILLA "ZŁOCIENIE"

2. Czas powstania

1931-1933

7. Fotografia z opisem wskazującym orientację w stosunku do sąsiednich terenów lub stron albo z zaznaczonym stanowiskiem archeologicznym



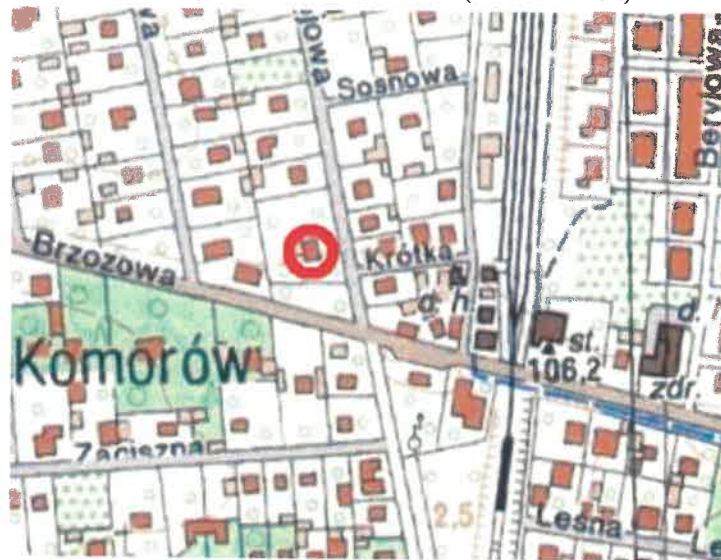
zdjęcie wykonane w kierunku zachodnim (data: 20.11.2020 r.)



zdjęcie wykonane w kierunku zachodnim (data: 20.11.2020 r.)



zdjęcie wykonane w kierunku zachodnim (data: 20.11.2020 r.)



mapa topograficzna w skali 1:10 000, układ PUWG 1992

4. Adres

Komorów
Kolejowa 13
dz. ew. nr 106; obręb Komorów
Osiedle

5. Przynależność administracyjna

woj. – mazowieckie
powiat – pruszkowski
gmina – Michałowice

6. Formy ochrony

wojewódzka ewidencja
zabytków



Źródło: Karta ewidencyjna zabytku, A. Lorek 2014 r. Archiwum MWKZ.

Willa wybudowana została w latach 1931-33 dla Józefa i Marii Sławikowskich przez F. Borzymińskiego. W czasie powstania warszawskiego oraz po jego zakończeniu obiekt był zamieszkiwany przez uczestników walk o Warszawę z 1944 r. W 1962 r. willa została sprzedana Władysławie Kosior oraz Annie Janinie Dobaczewskiej.

Budynek założony jest na planie zbliżonym do kwadratu, podpiwniczony, murowany, tynkowany, dwukondygnacyjny, przekryty dachem czterospadowym z blachy. Od strony ulicy znajduje się parterowy ganek. Obiekt zachował się bez większych przekształceń, stanowi cenny przykład architektury podmiejskiej.





Budynek nieużytkowany, stan zły; należy: przeprowadzić natychmiastowe prace konserwatorskie; wykonać ekspertyzę techniczną całego obiektu oraz inne badania tj. mykologiczne, wilgotnościowe; wzmocnić konstrukcje ścian; wykonać izolację; naprawić stolarkę okienną, kominy; wymienić pokrycie dachowe; postuluje się wpis do rejestru zabytków.

10. Wykonanie karty (autor, data i podpis)

D. Gołębowska,
I. Leszczyńska,
15.12.2020 r.

*D. Gołębowska
I. Leszczyńska*

11. Zatwierdzenie karty (podpis wojewódzkiego konserwatora zabytków)

GEZ	KARTA ADRESOWA ZABYTKU NIERUCHOMEGO		3. Miejscowość
1. Nazwa WILLA "IRUSIN"	2. Czas powstania 1913 r.		KOMORÓW
7. Fotografia z opisem wskazującym orientację w stosunku do sąsiednich terenów lub stron albo z zaznaczonym stanowiskiem archeologicznym			4. Adres
			Komorów Kolejowa 3 dz. ew. nr 174; obręb Komorów Osiedle
zdjęcie wykonane w kierunku północno-zachodnim (data: 20.11.2020 r.)			5. Przynależność administracyjna
zdjęcie wykonane w kierunku zachodnim (data: 20.11.2020 r.)			woj. – mazowieckie
			powiat – pruszkowski
zdjęcie wykonane w kierunku zachodnim (data: 20.11.2020 r.)			gmina – Michałowice
mapa topograficzna w skali 1:10 000, układ PUWG 1992			6. Formy ochrony województwa ewidencja zabytków



Źródło: Karta ewidencyjna zabytku, A. Lorek 2014 r. Archiwum MWKZ.

Willa wybudowana została w 1913 r. dla Dionizego Michała i Józefy Marii Przysieckich. Do 1959 r. obiekt zamieszkiwała aktorka Maja Komorowska. Budynek zmieniał właścicieli (byli to m.in. Anna Wojewoda oraz Aleksander i Maria Hernes). Obecnie willa jest wystawiona na sprzedaż.

Budynek założony jest na planie prostokąta, podpiwniczony, murowany, tynkowany, parterowy z użytkowym poddaszem, przykryty dachem mansardowym z dachówką. Wejście poprzedza portyk filarowy. Zachowany bez większych przekształceń budynek jest jedną z pierwszych willi na terenie Komorowa i posiada wysoką wartość historyczną.

Budynek użytkowany, stan dobry; należy: sprawdzić stan fundamentów oraz pokrycia dachowego; przeprowadzić remont stolarki okiennej; postuluje się wpis do rejestru zabytków.

10. Wykonanie karty (autor, data i podpis)

D. Gołębiewska,
I. Leszczyńska,
15.12.2020 r.

D. Gołębiewska
I. Leszczyńska

11. Zatwierdzenie karty (podpis wojewódzkiego konserwatora zabytków)

GEZ

KARTA ADRESOWA ZABYTKU NIERUCHOMEGO

3. Miejscowość

KOMORÓW

1. Nazwa

WILLA MARII I EDWARDA GRABOWSKICH

2. Czas powstania

1934 r.

7. Fotografia z opisem wskazującym orientację w stosunku do sąsiednich terenów lub stron albo z zaznaczonym stanowiskiem archeologicznym



zdjęcie wykonane w kierunku południowo-zachodnim (data: 20.11.2020 r.)



mapa topograficzna w skali 1:10 000, układ PUWG 1992

4. Adres

**Komorów
Krasńskiego 34
dz. ew. nr 604/1; obręb
Komorów Osiedle**

5. Przynależność administracyjna

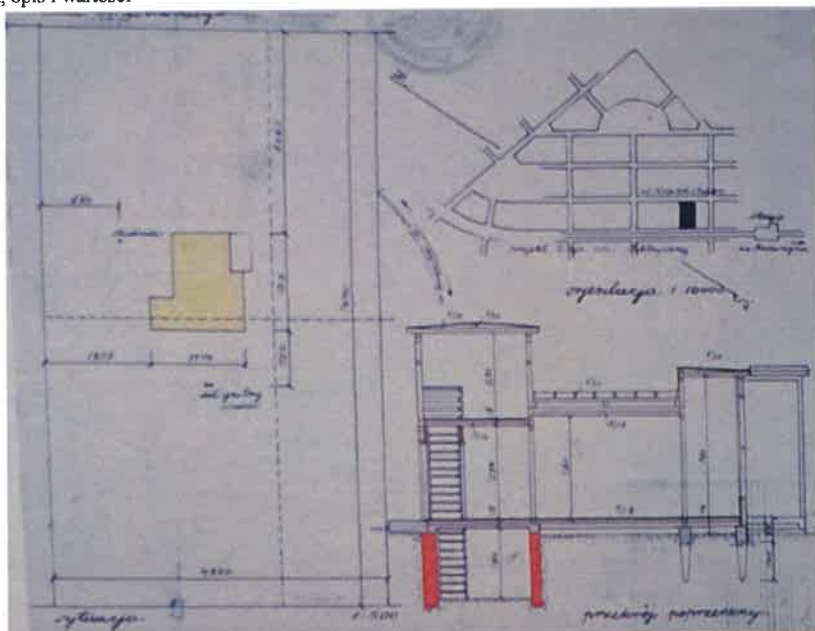
woj. – mazowieckie
powiat – pruszkowski
gmina – Michałowice

6. Formy ochrony

nr rejestru: 1578/2016

data wpisu: 25 listopada 2016 r.

8. Historia, opis i wartości



Źródło: Karta ewidencyjna zabytku, K. Zielińska 2016 r. Archiwum MWKZ.

Budynek został wzniesiony w 1934 r. według projektu Bohdana Lacherta i Józefa Szanajcy dla Marii i Edwarda Grabowskich. Nieruchomość zmieniała właścicieli (byli to m.in. Helena Górecka oraz Maria Dońska). Obecnie obiekt jest wystawiony na sprzedaż.

Obiekt założony na planie zbliżonym do prostokąta, częściowo podpiwniczony, o konstrukcji mieszanej, dwukondygnacyjny, dach płaski, elewacja odeskowana. Budynek zaprojektowany został przez znanych architektów, posiada on wysokie walory naukowe i historyczne, których nośnikiem jest oryginalna substancja budynku.

9. Stan zachowania i postulaty dotyczące konserwacji

Budynek użytkowany, stan średni; należy: wykonać kompleksowy remont; sprawdzić stan fundamentów i wykonać ich wzmocnienie; poddać konserwacji drewnianą elewację.

8. Wykonanie karty (autor, data i podpis)

D. Gołębiewska,
I. Leszczyńska,
15.12.2020 r.

11. Zatwierdzenie karty (podpis wojewódzkiego konserwatora zabytków)

GEZ

KARTA ADRESOWA ZABYTKU NIERUCHOMEGO

3. Miejscowość

KOMORÓW

1. Nazwa

KOŚCIÓŁ PW. ŚW. PIUSA X PAPIEŻA

2. Czas powstania

1948-58 r.


7. Fotografia z opisem wskazującym orientację w stosunku do sąsiednich terenów lub stron albo z zaznaczonym stanowiskiem archeologicznym



zdjęcie wykonane w kierunku północno-wschodnim (data: 20.11.2020 r.)



zdjęcie wykonane w kierunku zachodnim (data: 20.11.2020 r.)



zdjęcie wykonane w kierunku północnym (data: 20.11.2020 r.)



mapa topograficzna w skali 1:10 000, układ PUWG 1992

4. Adres

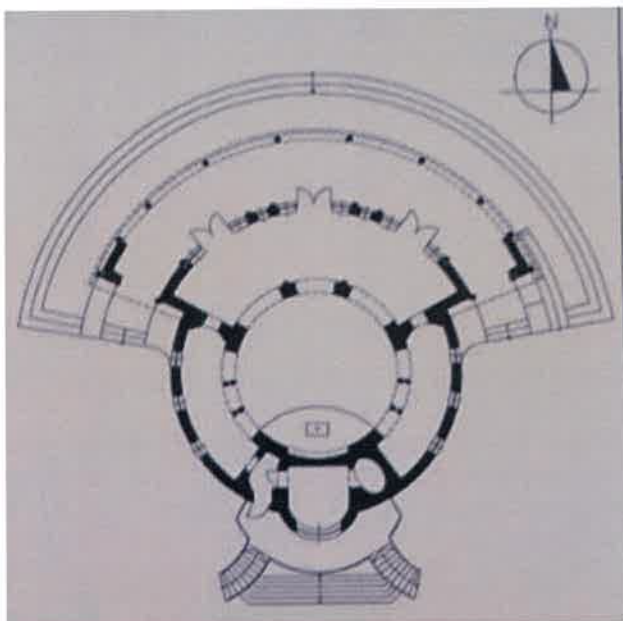
Komorów
pl. Ks. Kanonika
Kozłowskiego
dz. ew. nr 621; obręb
Komorów Osiedle

5. Przynależność administracyjna

woj. – mazowieckie
powiat – pruszkowski
gmina – Michałowice

6. Formy ochrony

wojewódzka ewidencja
zabytków



Źródło: Karta ewidencyjna zabytku, J. Szuliński 2012 r. Archiwum MWKZ.

Budynek wybudowany został w latach 1948-1953, według projektu Brunona Zborowskiego. Realizacja świątyni była możliwa dzięki zaangażowaniu Tymczasowego Komitetu Budowy Kaplicy, ponieważ władze komunistyczne nie wyrażały zgody na wzniesienie kościoła.

Obiekt założony jest na planie centralnym, podpiwniczony, murowany, otynkowany, z dachem kopułowym przykrytym blachą. Połowa parteru z dobudowaną kruchtą. Budynek posiada wartość historyczną, jest świadectwem zaangażowania społeczności lokalnej w działania na rzecz Komorowa.




Budynek użytkowany, stan dobry; należy: sprawdzić stan orynnienia i usunąć zacieki.

10. Wykonanie karty (autor, data i podpis)

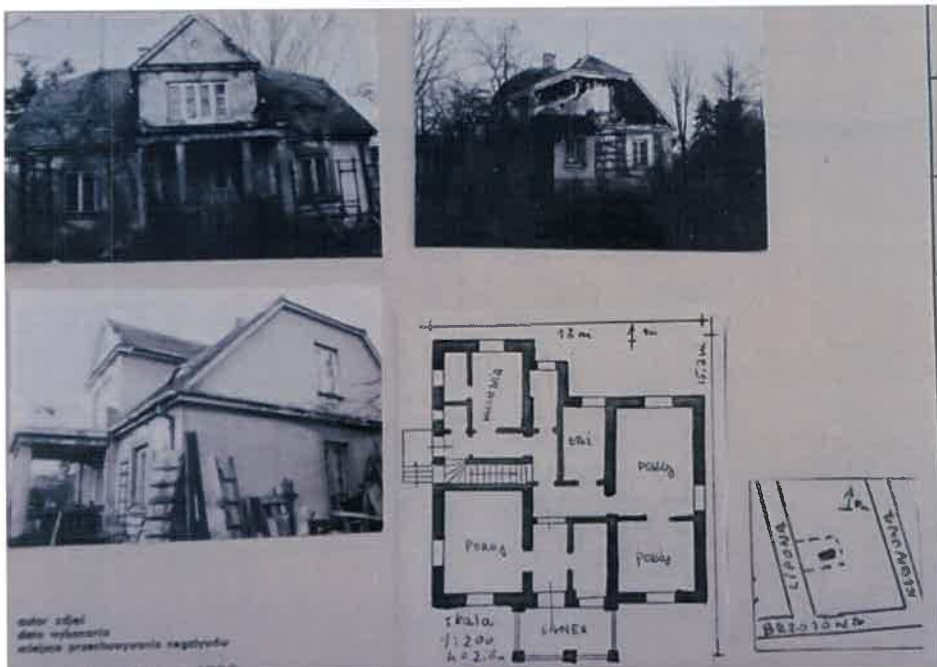
D. Gołębiewska,
I. Leszczyńska,
15.12.2020 r.

D. Gołębiewska
I. Leszczyńska

11. Zatwierdzenie karty (podpis wojewódzkiego konserwatora zabytków)

GEZ	KARTA ADRESOWA ZABYTKU NIERUCHOMEGO		3. Miejscowość
1. Nazwa WILLA	2. Czas powstania 1928 r.		KOMORÓW
7. Fotografia z opisem wskazującym orientację w stosunku do sąsiednich terenów lub stron albo z zaznaczonym stanowiskiem archeologicznym			4. Adres
			Komorów Lipowa 4 dz. ew. nr 60; obręb Komorów Osiedle
zdjęcie wykonane w kierunku południowym (data: 20.11.2020 r.)			5. Przynależność administracyjna
			6. Formy ochrony
zdjęcie wykonane w kierunku wschodnim (data: 20.11.2020 r.)			województwo mazowieckie powiat – pruszkowski gmina – Michałowice
			wojewódzka ewidencja zabytków
mapa topograficzna w skali 1:10 000, układ PUWG 1992			

8. Historia, opis i wartości



Źródło: Karta ewidencyjna zabytku, M. Śliżińska 1980 r. Archiwum MWKZ.

Budynek wybudowany został w 1928 r. przez „Strzeżę Komorów” dla spółdzielni nauczycieli licealnych. Inicjatorem budowy był Eugeniusz Sopoćka. Obiekt założony jest na planie zbliżonym do kwadratu, częściowo podpiwniczony, mурowany, tynkowany, parterowy z użytkowym poddaszem, z dachem wielospadowym przykrytym dachówką. Budynek zachował pierwotną formę.

9. Stan zachowania i postulaty dotyczące konserwacji

Budynek użytkowany, stan średni; należy: przeprowadzić prace konserwatorskie, sprawdzić stan fundamentów, pokrycia dachowego oraz obróbek blacharskich; poddać czyszczeniu; postuluje się wpis do rejestru zabytków.

10. Wykonanie karty (autor, data i podpis)

D. Gołębiewska,
I. Leszczyńska,
15.12.2020 r.

ey
zc
Gołębiewska
I. Leszczyńska

11. Zatwierdzenie karty (podpis wojewódzkiego konserwatora zabytków)

GEZ

KARTA ADRESOWA ZABYTKU NIERUCHOMEGO

3. Miejscowość

KOMORÓW

1. Nazwa

**WILLA "MALUTKA ZACHODNIA I
WSCHODNIA"**

2. Czas powstania

1929

7. Fotografia z opisem wskazującym orientację w stosunku do sąsiednich terenów lub stron albo z zaznaczonym stanowiskiem archeologicznym



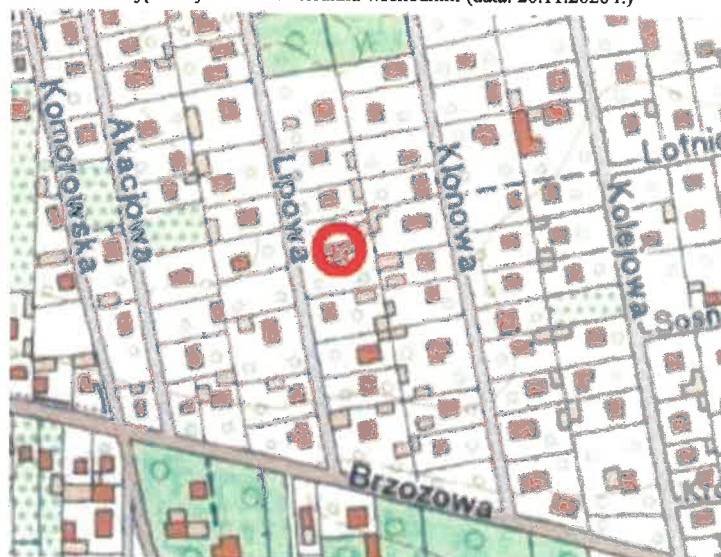
zdjęcie wykonane w kierunku wschodnim (data: 20.11.2020 r.)



zdjęcie wykonane w kierunku wschodnim (data: 20.11.2020 r.)



zdjęcie wykonane w kierunku północno-wschodnim (data: 20.11.2020 r.)



mapa topograficzna w skali 1:10 000, układ PUWG 1992

4. Adres

**Komorów
Lipowa 8 i 8 A
dz. ew. nr 56/1, 57; obręb
Komorów Osiedle**

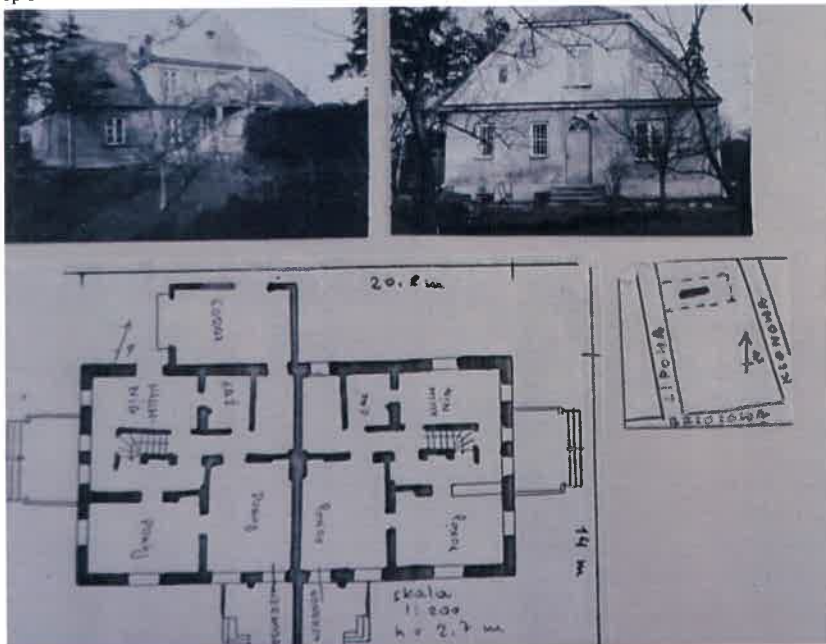
5. Przynależność administracyjna

woj. – mazowieckie
powiat – pruszkowski
gmina – Michałowice

6. Formy ochrony

wojewódzka ewidencja
zabytków

8. Historia, opis i wartości



Źródło: Karta ewidencyjna zabytku, M. Ślizińska 1980 r. Archiwum MWKZ.

Budynek wybudowany został w 1929 r. dla p. Steinborg oraz p. Jasińskiej. Po 1945 r. część nieruchomości należąca do Pani Steinborg zmieniła właścicieli (byli to m.in. Maria Okieńczyc, Helena i Tadeusz Doleżak, Antoni Stypułkowski, Maria Jasińska).

Obiekt założony jest na planie prostokąta, częściowo podpiwniczony, murowany, tynkowany, parterowy, z użytkowym poddaszem, przykryty dachem wielospadowym z lukarną kryty dachówką. Budynek stanowi cenny przykład architektury podmiejskiej z okresu międzywojennego (nie został przekształcony, jest jednym z nielicznych bliźniaków na terenie gminy).

9. Stan zachowania i postulaty dotyczące konserwacji

Budynek częściowo użytkowany, stan zły; należy: wykonać natychmiastowe zabezpieczenie obiektu; przeprowadzić kompleksowy remont; postuluje się wpis do rejestru zabytków.

10. Wykonanie karty (autor, data i podpis)

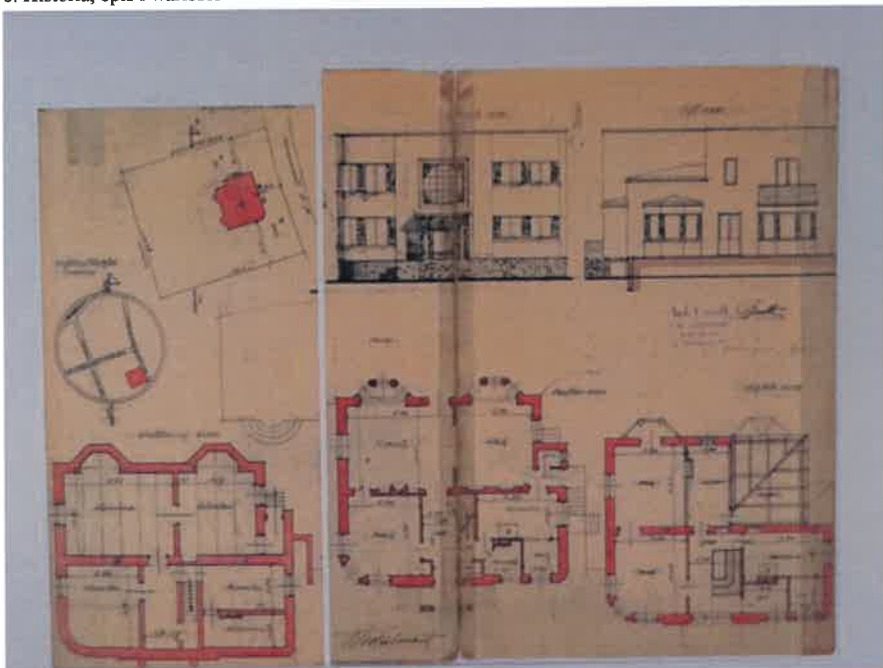
D. Gołębowska,
I. Leszczyńska,
15.12.2020 r.

D. Gołębowska
I. Leszczyńska

11. Zatwierdzenie karty (podpis wojewódzkiego konserwatora zabytków)

GEZ	KARTA ADRESOWA ZABYTKU NIERUCHOMEGO		3. Miejscowość
1. Nazwa WILLA "WITOLDÓWEK"	2. Czas powstania 1938 r.		KOMORÓW
7. Fotografia z opisem wskazującym orientację w stosunku do sąsiednich terenów lub stron albo z zaznaczonym stanowiskiem archeologicznym			4. Adres Komorów Spacerowa 10 dz. ew. nr 628/1; obręb Komorów Osiedle
 <p>zdjęcie wykonane w kierunku południowo-zachodnim (data: 20.11.2020 r.)</p>  <p>mapa topograficzna w skali 1:10 000, układ PUWG 1992</p>			5. Przynależność administracyjna woj. – mazowieckie powiat – pruszkowski gmina – Michałowice
			6. Formy ochrony województwa ewidencja zabytków

8. Historia, opis i wartości



Źródło: Karta ewidencyjna zabytku, A. Lorek 2014 r. Archiwum MWKZ.

Budynek wybudowany został w 1938 r. według projektu T. Ginetta oraz W. Pokrowskiego dla Władysława i Zofii Talmont. Obiekt należał do Talmontów do 2007 r.

Budynek założony jest na planie zbliżonym do litery „L”, podpiwniczony, murowany, tynkowany z dekoracyjnymi licówkami, dwukondygnacyjny, kryty dachem płaskim. Obiekt został nadbudowany i rozbudowany. Willa stanowi dobry przykład architektury modernistycznej na terenach podmiejskich.

9. Stan zachowania i postulaty dotyczące konserwacji

Budynek użytkowany, stan dobry; należy: przeprowadzać regularnie bieżącą konserwację; przy kolejnych remontach zaleca się przywrócenie oryginalnej formy.

10. Wykonanie karty (autor, data i podpis)

D. Gołębiewska,
I. Leszczyńska,
15.12.2020 r.

A handwritten signature in blue ink, consisting of two names: 'D. Gołębiewska' and 'I. Leszczyńska'. The signature is written in a cursive, flowing style.

11. Zatwierdzenie karty (podpis wojewódzkiego konserwatora zabytków)

GEZ

KARTA ADRESOWA ZABYTKU NIERUCHOMEGO

3. Miejscowość

KOMORÓW

1. Nazwa

WILLA "WIĄCKÓWKA"

2. Czas powstania

1933 r.

7. Fotografia z opisem wskazującym orientację w stosunku do sąsiednich terenów lub stron albo z zaznaczonym stanowiskiem archeologicznym

4. Adres

Komorów
Spacerowa 6
dz. ew. nr 620; obręb Komorów
Osiedle

5. Przynależność administracyjna

woj. – mazowieckie
powiat – pruszkowski
gmina – Michałowice

6. Formy ochrony

wojewódzka ewidencja
zabytków



zdjęcie wykonane w kierunku wschodnim (data: 20.11.2020 r.)



zdjęcie wykonane w kierunku wschodnim (data: 20.11.2020 r.)



zdjęcie wykonane w kierunku północno-wschodnim (data: 20.11.2020 r.)



mapa topograficzna w skali 1:10 000, układ PUVG 1992

8. Historia, opis i wartości



Źródło: Karta ewidencyjna zabytku, M. Ślizińska 1980 r. Archiwum MWKZ.

Willa wybudowana została w 1933 r. w 1933 r. według projektu Henryka Dudy dla Władysława Wiącka.

Obiekt założony jest na planie zbliżonym do kwadratu, w konstrukcji mieszanej, oszalowany, malowany, parterowy z użytkowym poddaszem, dach wielospadowy kryty dachówką.

9. Stan zachowania i postulaty dotyczące konserwacji

Budynek użytkowany, stan średni; należy: wykonać generalny remont; usunąć zacieki; poddać konserwacji stolarkę okienną i drzwiową; odtworzyć balustradę balkonową.

10. Wykonanie karty (autor, data i podpis)

D. Gołębowska,
I. Leszczyńska,
15.12.2020 r.

11. Zatwierdzenie karty (podpis wojewódzkiego konserwatora zabytków)

1. Nazwa

UKŁAD URBANISTYCZNY OSIEDLA
"STRZECHA POLSKA"

2. Czas powstania

1923 r.

KOMORÓW

7. Fotografia z opisem wskazującym orientację w stosunku do sąsiednich terenów lub stron albo z zaznaczonym stanowiskiem archeologicznym

4. Adres

Komorów

5. Przynależność administracyjna

woj. – mazowieckie
powiat – pruszkowski
gmina – Michałowice

6. Formy ochrony

nr rejestru: A-975

data wpisu: 28 kwietnia 2010 r.



zdjęcie wykonane w kierunku północno-wschodnim (data: 20.11.2020 r.)



zdjęcie wykonane w kierunku północno-wschodnim (data: 20.11.2020 r.)



zdjęcie wykonane w kierunku wschodnim (data: 20.11.2020 r.)



mapa topograficzna w skali 1:10 000, układ PUWG 1992

8. Historia, opis i wartości

Na terenie Komorowa w 1923 r. został wydzielony obszar (kwartał ograniczony ulicami Brzozową, Komorowską, Żwirową i Ceglana) o powierzchni 16 ha i sprzedany Stowarzyszeniu „Strzecha Polska”. Plan parcelacji terenu został zatwierdzony w 1930 r.

Nieruchomość podzielono na stosunkowo duże działki o powierzchni ok. 1100 m², o dużym wskaźniku udziału zieleni (są to przede wszystkim drzewa kasztanowców i klonów). Na terenie znajduje się zróżnicowana zabudowa willowa, reprezentująca tzw. styl dworkowy, modernizm. Liczne są także przykłady zabudowy współczesnej.

9. Stan zachowania i postulaty dotyczące konserwacji

Obszar zamieszkały, czytelny układ urbanistyczny; należy: zachować spójność kompozycyjną; utrzymać istniejące podziału działek; zakazać zwiększenia kubatury istniejących obiektów.

10. Wykonanie karty (autor, data i podpis)

D. Gołębiewska,
I. Leszczyńska,
15.12.2020 r.

D. Gołębiewska
I. Leszczyńska

11. Zatwierdzenie karty (podpis wojewódzkiego konserwatora zabytków)

GEZ	KARTA ADRESOWA ZABYTKU NIERUCHOMEGO		3. Miejscowość
1. Nazwa DWÓR	2. Czas powstania I poł. XIX w., przebudowa: po 1945 r.		KOMORÓW
7. Fotografia z opisem wskazującym orientację w stosunku do sąsiednich terenów lub stron albo z zaznaczonym stanowiskiem archeologicznym			4. Adres
			Komorów Sanatoryjna 5 dz. ew. nr 1/3; obręb Komorów Wieś
zdjęcie wykonane w kierunku południowo-zachodnim (data: 20.11.2020 r.)	zdjęcie wykonane w kierunku północnym (data: 20.11.2020 r.)		5. Przynależność administracyjna woj. – mazowieckie powiat – pruszkowski gmina – Michałowice
			6. Formy ochrony województwa ewidencja zabytków
zdjęcie wykonane w kierunku północnym (data: 20.11.2020 r.)	mapa topograficzna w skali 1:10 000, układ PUWG 1992		17

8. Historia, opis i wartości



Źródło: Kowalewicz Z., *Historia Komorowa*, 2013

Budynek powstał ok. 1900 r. dla Heleny i Stanisława Józefowiczów na miejscu dworu drewnianego. Po kilku latach użytkowania został on przeznaczony na potrzeby pensji dla dziewcząt prowadzonej przez zakon Nazaretanek, a następnie urządzono w nim zakład przyrodniczo-leczniczy dla rekonwalescencji pacjentów z zakładów w Tworkach. W latach 30. XX w. Maria Plichtowa zorganizowała w nim ochronkę dla dzieci i szkołę. Obiekt znacząco przekształcono nadbudowując go i pozbawiając dekoracji w latach 1960-62.

Budynek założony jest na planie zbliżonym do litery „L”, podpiwniczony, murowany, tynkowany, trzykondygnacyjny, przykryty dachem płaskim. Wejście poprzedzone dwukondygnacyjnym ryzalitem. Pomimo znaczących przekształceń dwór jest nośnikiem wartości historycznych.

9. Stan zachowania i postulaty dotyczące konserwacji

Budynek użytkowany, stan średni; należy: przeprowadzić generalny remont, odtworzyć historyczny charakter i dekoracje, wykonać ekspertyzę techniczną, przeprowadzić prace przy fundamentach i cokole, sprawdzić stan orygnięcia, poddać konserwacji stolarkę okienną i drzwiową.

10. Wykonanie karty (autor, data i podpis)

D. Gołębiewska,
I. Leszczyńska,
15.12.2020 r.

11. Zatwierdzenie karty (podpis wojewódzkiego konserwatora zabytków)

GEZ

KARTA ADRESOWA ZABYTKU NIERUCHOMEGO

3. Miejscowość

1. Nazwa

PARK DWORSKI

2. Czas powstania

XIX w.

KOMORÓW

7. Fotografia z opisem wskazującym orientację w stosunku do sąsiednich terenów lub stron albo z zaznaczonym stanowiskiem archeologicznym



zdjęcie wykonane w kierunku południowo-zachodnim (data: 20.11.2020 r.)



zdjęcie wykonane w kierunku południowo-wschodnim (data: 20.11.2020 r.)



zdjęcie wykonane w kierunku południowo-zachodnim (data: 20.11.2020 r.)



mapa topograficzna w skali 1:10 000, układ PUWG 1992

4. Adres

**Komorów
Sanatoryjna 5
dz. ew. nr 1/3, 638; obręb
Komorów Wieś**

5. Przynależność administracyjna

woj. – mazowieckie
powiat – pruszkowski
gmina – Michałowice

6. Formy ochrony

nr rejestru: 561/2019
data wpisu: 16 października
2019 r. – decyzja
nieprawomocna

8. Historia, opis i wartości

Założenie parkowe powstało w I połowie XIX w. Około 1900 r. właściciel parku Stanisław Józefowicz dokonał jego modernizacji. Kolejnym właścicielem założenia był Józef Markiewicz. W 1945 r. w wyniku reformy rolnej cały zespół został przejęty przez Skarb Państwa, zarządzało nim Ministerstwo Obrony Narodowej, gdzie działało m.in. Pomocnicze Gospodarstwo Wojskowe. Wówczas to wykorzystywano pałac i park w celach odpoczynkowych. Pod koniec lat 50. XX w. pałac z parkiem, sadem owocowym oraz ogrodem warzywnym zostały przekazane Państwowemu Szpitalowi dla Nerwowo i Psychiczenie Chorych.

Park został założony w stylu krajobrazowym. Ważnym elementem kompozycji są dwa podłużne stawy, zlokalizowane w środkowej części parku. Do stawów wodę doprowadzają kanały. Część kanałów dochodzi do głównego kanału, inne kończą się niewielkimi zbiornikami wodnymi. Wzdłuż kanałów prowadzone są alejki spacerowe. Park posiada znaczącą wartość historyczną, był własnością właściciela Komorowa, przekształcenia parku są świadectwem zmian własności, a tym samym współczesnej historii miasta

8. Stan zachowania i postulaty dotyczące konserwacji

Park użytkowany, stan średni; należy: przeprowadzić prace, które przywrócą pierwotny charakter założenia (usunięte zostaną samosiejki, oczyszczone zostaną kanały i stawy).

8. Wykonanie karty (autor, data i podpis)

D. Gołębiewska,
I. Leszczyńska,
15.12.2020 r.

*D. Gołębiewska
I. Leszczyńska*

11. Zatwierdzenie karty (podpis wojewódzkiego konserwatora zabytków)

GEZ

KARTA ADRESOWA ZABYTKU NIERUCHOMEGO

8. Miejscowość

PĘCICE

8. Nazwa

CMENTARZ RZYM-KAT. PAR. P.W. ŚW. PIOTRA I PAWŁA (WRAZ Z NAGROBKAMI I STARODRZEWIEM)

2. Czas powstania

zał. I poł. XIX w.

7. Fotografia z opisem wskazującym orientację w stosunku do sąsiednich terenów lub stron albo z zaznaczonym stanowiskiem archeologicznym

8. Adres

**Pęcice
Parkowa
dz. ew. nr 450; obręb Pęcice**

8. Przynależność administracyjna

woj. – mazowieckie
powiat – pruszkowski
gmina – Michałowice

6. Formy ochrony

nr rejestru: A-1468

data wpisu: 20 luty 1991



zdjęcie wykonane w kierunku zachodnim (data: 20.11.2020 r.)



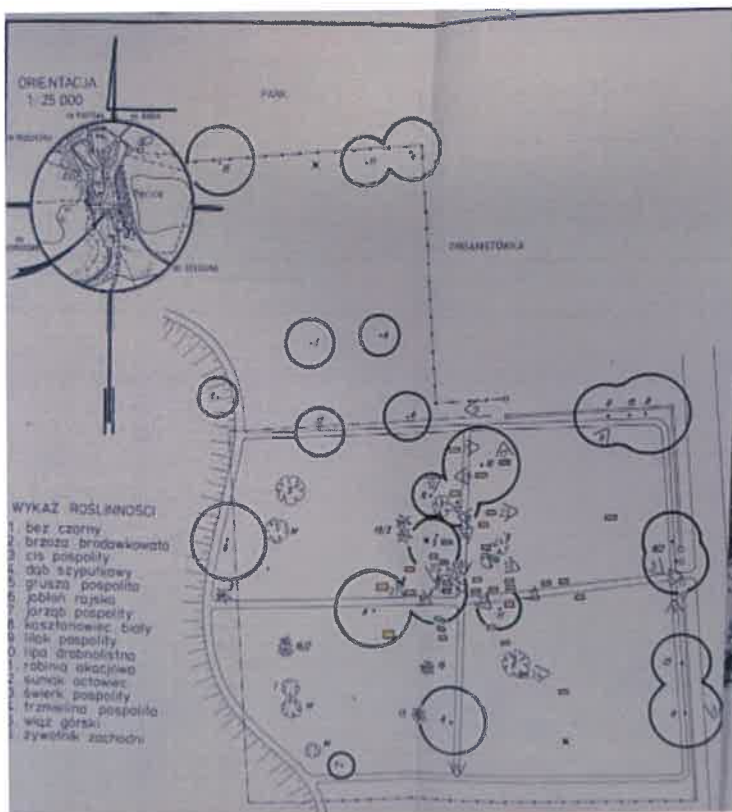
zdjęcie wykonane w kierunku północnym (data: 20.11.2020 r.)



zdjęcie wykonane w kierunku północnym (data: 20.11.2020 r.)



mapa topograficzna w skali 1:10 000, układ PUWG 1992



Źródło: Karta cmentarza, E. Rzetecka 1987 r. Archiwum MWKZ.

Cmentarz przykościelny założony został w I połowie XIX w. Najstarszym istniejącym nagrobkiem jest pomnik Heleny z Tarczyńskich Radwanowej z 1845 r.

Cmentarz ulokowany został na wschód od kościoła. Założony jest na planie zbliżonym do prostokąta. Posiada dwie główne aleje przecinające się pod kątem prostym, reszta ścieżek jest bardzo wąska. Z uwagi jego stałe użytkowanie, odnajdziemy tam nagrobki historyczne, jak też współczesne. Jest świadectwem historii gminy.





Cmentarz użytkowany, stan dobry; należy: poddać konserwacji część historycznych nagrobków.

10. Wykonanie karty (autor, data i podpis)

D. Gołębowska,
I. Leszczyńska,
15.12.2020 r.

D. Gołębowska
I. Leszczyńska

11. Zatwierdzenie karty (podpis wojewódzkiego konserwatora zabytków)

GEZ	KARTA ADRESOWA ZABYTKU NIERUCHOMEGO		3. Miejscowość
1. Nazwa KOŚCIÓŁ ŚW. PIOTRA I PAWŁA WRAZ Z WYPOSAŻENIEM WNĘTRZA I NAJBLIŻSZYM OTOCZENIEM W PROMIENIU 50M		2. Czas powstania 1824-32	PĘCICE
7. Fotografia z opisem wskazującym orientację w stosunku do sąsiednich terenów lub stron albo z zaznaczonym stanowiskiem archeologicznym			4. Adres
			Pęcice Parkowa 4 dz. ew. nr 449; obręb Pęcice
<p>zdjęcie wykonane w kierunku południowym (data: 20.11.2020 r.)</p> <p>zdjęcie wykonane w kierunku południowo-wschodnim (data: 20.11.2020 r.)</p>			5. Przynależność administracyjna
			6. Formy ochrony
<p>zdjęcie wykonane w kierunku północno-wschodnim (data: 20.11.2020 r.)</p> <p>mapa topograficzna w skali 1:10 000, układ PUWG 1992</p>			<p>nr rejestru: 1075/330</p> <p>data wpisu: 7 stycznia 1962</p>

8. Historia, opis i wartości

Wybudowany w latach 1824-1832 według projektu architekta Chrystiana Piotra Aignera, kościół wzniesiony został na miejscu wcześniejszej świątyni z XVIII wieku. Fundatorem był Antoni Korwin-Bieńkowski. Kościół w 1914 r. został poważnie uszkodzony, zniszczeniu uległo również wyposażenie. Wyremontowany w latach 1921-1926 kościół przetrwał bez zniszczeń II wojnę światową.

Kościół założony jest na planie prostokąta, murowany, tynkowany, kryty dachem wielospadowym z blachy, parter elewacji z boniowaniem pasowym, otwory okienne z obramieniem. W części frontowej zwieńczony tympanonem i rzeźbą Matki Boskiej. Świątynia jest świadectwem bardzo dobrej architektury klasycystycznej na terenie gminy. Obiekt posiada duże walory artystyczne i historyczne, których nośnikiem jest oryginalna substancja budynku.

9. Stan zachowania i postulaty dotyczące konserwacji

Budynek użytkowany, stan bardzo dobry; należy: przeprowadzać regularnie bieżącą konserwację; oczyścić elewacje; wykonać sprawdzenie stanu technicznego fundamentów.

10. Wykonanie karty (autor, data i podpis)

D. Gołębiewska,
I. Leszczyńska,
15.12.2020 r.



11. Zatwierdzenie karty (podpis wojewódzkiego konserwatora zabytków)

GEZ

KARTA ADRESOWA ZABYTKU NIERUCHOMEGO

3. Miejscowość

PĘCICE

1. Nazwa

**DZWONNICA PRZY KOŚCIELE ŚW. PIOTRA I
PAWŁA**

2. Czas powstania

1. 20. XX w.

7. Fotografia z opisem wskazującym orientację w stosunku do sąsiednich terenów lub stron albo z zaznaczonym stanowiskiem archeologicznym



zdjęcie wykonane w kierunku północnym (data: 20.11.2020 r.)



zdjęcie wykonane w kierunku południowym (data: 20.11.2020 r.)



zdjęcie wykonane w kierunku południowo-wschodnim (data: 20.11.2020 r.)



mapa topograficzna w skali 1:10 000, układ PUWG 1992

4. Adres

**Pęcice
Parkowa 4
dz. ew. nr 449; obręb Pęcice**

5. Przynależność administracyjna

woj. – mazowieckie
powiat – pruszkowski
gmina – Michałowice

6. Formy ochrony

wojewódzka ewidencja
zabytków

8. Historia, opis i wartości

Dzwonnica przykościelna wzniesiona została w latach 1824-1832 według projektu Chrystiana Piotra Aignera przy kościele pw. św. Piotra i Pawła. W czasie I wojny światowej została spalona, a jej odbudowa nastąpiła w latach 1921-1926.

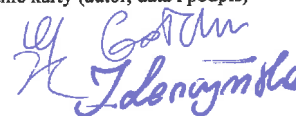
Budynek klasycystyczny założony jest planie kwadratu, murowany, tynkowany, kryty dachem czterospadowym z blachy, zwieńczonym krzyżem, bogata artykulacja pionowa za pomocą wnek zamkniętych łukiem pełnym.

8. Stan zachowania i postulaty dotyczące konserwacji





Budynek użytkowany, stan dobry; należy: przeprowadzać regularnie bieżącą konserwację; poddać oczyszczeniu elewacje.

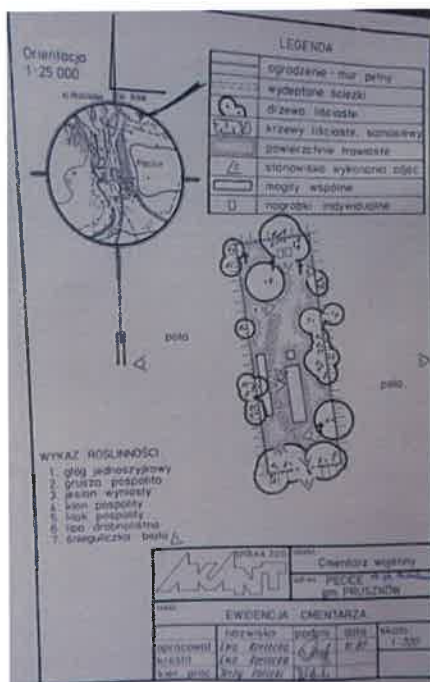
8. Wykonanie karty (autor, data i podpis)

D. Gołębiewska,
I. Leszczyńska,
15.12.2020 r.



11. Zatwierdzenie karty (podpis wojewódzkiego konserwatora zabytków)

GEZ	KARTA ADRESOWA ZABYTKU NIERUCHOMEGO		8. Miejscowość
8. Nazwa CMENTARZ WOJENNY	2. Czas powstania 1914 r.		PĘCICE
7. Fotografia z opisem wskazującym orientację w stosunku do sąsiednich terenów lub stron albo z zaznaczonym stanowiskiem archeologicznym			8. Adres
	 <p>zdjęcie wykonane w kierunku północno-wschodnim (data: 20.11.2020 r.)</p>		Pęcice dz. ew. nr 637; obręb Pęcice
zdjęcie wykonane w kierunku północno-wschodnim (data: 20.11.2020 r.)			8. Przynależność administracyjna
	 <p>mapa topograficzna w skali 1:10 000, układ PUVG 1992</p>		6. Formy ochrony
zdjęcie wykonane w kierunku północno-wschodnim (data: 20.11.2020 r.)			nr rejestru: A-1467 data wpisu: 20 lutego 1991



Źródło: Karta cmentarza, E. Rzetecka 1987 r. Archiwum MWKZ.

Cmentarz wojenny założony został w 1914 r., spoczywa na nim 49 żołnierzy armii niemieckiej i 218 żołnierzy armii carskiej, wśród zmarłych żołnierzy są również Polacy, m.in. Ignacy Tarczyński.

Cmentarz wygrodzony za pomocą niskiego murowanego ogrodzenia cmentarz założony został na prostokątnej działce, w pobliżu pałacu w Pęcicach. Pośrodku cmentarza znajdują się dwa drewniane krzyże (łaciński oraz patriarchalny), po obu stronach znajdują się dwie, prostokątne wydzielone betonową opaską kwatery. Wzdłuż ogrodzenia oraz w północnej części znajdują się zasadzenia drzew liściastych. Cmentarz wojenny jest świadectwem walk toczonych przez wojska rosyjskie i niemieckie w czasie I wojny światowej

Obiekt nieużytkowany, stan dobry; należy: przeprowadzać regularnie bieżącą konserwację; wykonać remont ogrodzenia.

10. Wykonanie karty (autor, data i podpis)

D. Gołębiewska,
I. Leszczyńska,
15.12.2020 r.

D. Gołębiewska
I. Leszczyńska

11. Zatwierdzenie karty (podpis wojewódzkiego konserwatora zabytków)

GEZ

KARTA ADRESOWA ZABYTKU NIERUCHOMEGO

3. Miejscowość

PĘCICE

1. Nazwa

PAŁAC

2. Czas powstania

1808-1809 r.

7. Fotografia z opisem wskazującym orientację w stosunku do sąsiednich terenów lub stron albo z zaznaczonym stanowiskiem archeologicznym



zdjęcie wykonane w kierunku południowo-zachodnim (data: 20.11.2020 r.)



4. Adres

Pęcice
dz. ew. nr 642; obręb Pęcice

5. Przynależność administracyjna

woj. – mazowieckie
powiat – pruszkowski
gmina – Michałowice

6. Formy ochrony

nr rejestru: 1076/376
data wpisu: 3 października
1962 r.



mapa topograficzna w skali 1:10 000, układ PUWG 1992

8. Historia, opis i wartości

Pałac, zwany także „Dworem Polskim” został zaprojektowany przez uznanego architekta Fryderyka Alberta Lessela w latach 1808-1809 dla Pawła Sapiehy i Pelagii z Potockich. W 1914 r. budynek został poważnie uszkodzony. W latach 1919-1922 pałac został odremontowany, pracami kierował Romuald Gutt. Budynek zmieniał właścicieli (byli to m.in. Antoni Korwin-Bieńkowski, następnie Janusz Marylski). Pałac jest piętrowy na planie zbliżonym do prostokąta, podpiwniczony, murowany, tynkowany, dach wielospadowy kryty blachą. Ryzalit fasady zwieńczony został napisem „Jam Dwór Polski. Co Walczy Mężnie i Strzeże Wiernie”. Obiekt stanowi cenny przykład architektury klasycystycznej na ziemiach polskich.

9. Stan zachowania i postulaty dotyczące konserwacji

Budynek użytkowany, stan bardzo dobry; należy: przeprowadzać regularnie bieżącą konserwację.



10. Wykonanie karty (autor, data i podpis)

D. Gołębiwska,
I. Leszczyńska,
15.12.2020 r.

D. Gołębiwska
I. Leszczyńska

11. Zatwierdzenie karty (podpis wojewódzkiego konserwatora zabytków)

GEZ	KARTA ADRESOWA ZABYTKU NIERUCHOMEGO		3. Miejscowość
1. Nazwa PARK PODWORSKI	2. Czas powstania XIX/XX w.		PĘCICE
7. Fotografia z opisem wskazującym orientację w stosunku do sąsiednich terenów lub stron albo z zaznaczonym stanowiskiem archeologicznym			4. Adres
			Pęcice dz. ew. nr 639/4, 639/2, 642, 641639/3; obręb Pęcice
zdjęcie wykonane w kierunku południowo-zachodnim (data: 20.11.2020 r.)			5. Przynależność administracyjna
zdjęcie wykonane w kierunku południowo-zachodnim (data: 20.11.2020 r.)			woj. – mazowieckie powiat – pruszkowski gmina – Michałowice
			6. Formy ochrony
mapa topograficzna w skali 1:10 000, układ PUVG 1992			nr rejestru: 1076/376 data wpisu: 7 stycznia 1962 r.

8. Historia, opis i wartości

Park powstał w I poł. XIX w., według projektu Jana Chrystiana Schucha, który wykorzystał elementy układu kompozycyjnego wcześniejszego barokowego parku w I poł. XIX w. Na początku XX w. Stefan Celichowski dokonuje wzbogacenia parku o aleje świerkowe. Na terenie parku znajdują się okazy starodrzewia: m.in. wiąz szypułkowy. Oraz lipy drobnolistne. Jedna z lip drobnolistnych rosnących na terenie założenia, została uwieczniona w herbie gminy Michałowice.


Park założony został na nieregularnym planie wzdłuż wschodniego brzegu stawu. Założenie parkowe znajduje się po południowej stronie głównej alei parkowej prowadzącej do dworu.

9. Stan zachowania i postulaty dotyczące konserwacji

Obiekt użytkowany, stan dobry; należy: prowadzić bieżącą pielęgnację roślinności.

10. Wykonanie karty (autor, data i podpis)

D. Gołębiewska,
I. Leszczyńska,
15.12.2020 r.



11. Zatwierdzenie karty (podpis wojewódzkiego konserwatora zabytków)

GEZ

KARTA ADRESOWA ZABYTKU NIERUCHOMEGO

3. Miejscowość

PĘCICE

1. Nazwa

SPICHLERZ (MŁYN)

2. Czas powstania

I ćw. XIX w.

7. Fotografia z opisem wskazującym orientację w stosunku do sąsiednich terenów lub stron albo z zaznaczonym stanowiskiem archeologicznym

4. Adres

Pęcice
Pęcicka 1
dz. ew. nr 639/4; obręb Pęcice

5. Przynależność administracyjna

woj. – mazowieckie
powiat – pruszkowski
gmina – Michałowice

6. Formy ochrony

nr rejestru: 1077/496
data wpisu: 26 marca 1962 r.



zdjęcie wykonane w kierunku północno-zachodnim (data: 20.11.2020 r.)



zdjęcie wykonane w kierunku wschodnim (data: 20.11.2020 r.)

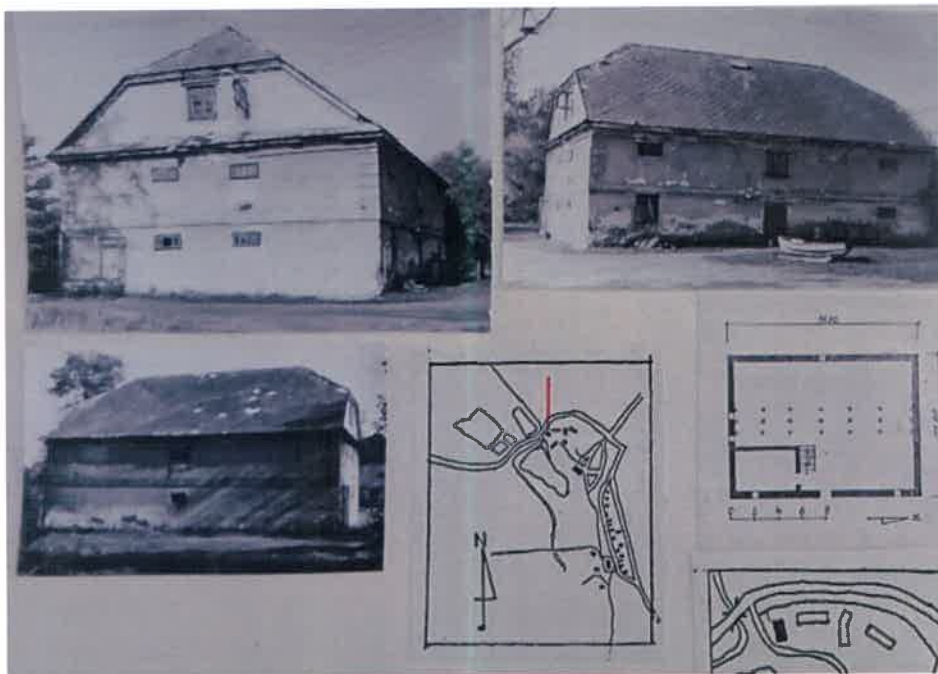


zdjęcie wykonane w kierunku południowo-wschodnim



mapa topograficzna w skali 1:10 000, układ PUWG 1992

8. Historia, opis i wartości



Źródło: Karta ewidencyjna zabytku, M. Ślizińska 1980 r. Archiwum MWKZ.

Budynek wzniesiony został na pocz. XIX w. wg proj. Fryderyka A. Lessela jako element zabudowy gospodarczej zespołu folwarcznego.

Budynek założony jest na planie prostokąta, murowany, tynkowany, z dachem naczółkowym krytym dachówką. Pierwotnie z boniowaniem w narożach. Obiekt posiada walory historyczne, których nośnikiem jest oryginalna substancja budynku.

9. Stan zachowania i postulaty dotyczące konserwacji

Budynek nieużytkowany, stan zły; należy: wykonać natychmiastowe prace zabezpieczające oraz generalny remont obiektu.

10. Wykonanie karty (autor, data i podpis)

D. Gołębiewska,
I. Leszczyńska,
15.12.2020 r.

11. Zatwierdzenie karty (podpis wojewódzkiego konserwatora zabytków)

GEZ

KARTA ADRESOWA ZABYTKU NIERUCHOMEGO

3. Miejscowość

PĘCICE

1. Nazwa

RZĄDCÓWKA

2. Czas powstania

1786 r., XIX, XX w.

7. Fotografia z opisem wskazującym orientację w stosunku do sąsiednich terenów lub stron albo z zaznaczonym stanowiskiem archeologicznym



zdjęcie wykonane w kierunku wschodni (data: 20.11.2020 r.)



mapa topograficzna w skali 1:10 000, układ PUWG 1992

4. Adres

**Pęcice
Pęcicka 1
dz. ew. nr 639/4; obręb Pęcice**

5. Przynależność administracyjna

**woj. – mazowieckie
powiat – pruszkowski
gmina – Michałowice**

6. Formy ochrony

**wojewódzka ewidencja
zabytków**

8. Historia, opis i wartości



Źródło: Karta ewidencyjna zabytku, M. Ślizińska 1980 r. Archiwum MWKZ.

Budynek datowany na rok 1785, w późniejszych latach dokonano szeregu remontów i przekształceń (m.in. w 1967 r.).

Budynek założony jest na planie prostokąta, parterowy, z poddaszem użytkowym, podpiwniczony, murowany, tynkowany, główne wejście zaakcentowane zostało pseudoryzalitem, na przedłużeniu którego znajduje się przekryta dachem dwuspadowym facjata. Jest to jeden z najstarszych obiektów na terenie gminy.

9. Stan zachowania i postulaty dotyczące konserwacji

Budynek użytkowany, stan średni; należy: przeprowadzać regularnie bieżącą konserwację; wykonać ocenę stanu technicznego.

10. Wykonanie karty (autor, data i podpis)

D. Gołębiewska,
I. Leszczyńska,
15.12.2020 r.

Two handwritten signatures in blue ink. The first signature appears to be 'D. Gołębiewska' and the second is 'I. Leszczyńska'.

11. Zatwierdzenie karty (podpis wojewódzkiego konserwatora zabytków)

GEZ

KARTA ADRESOWA ZABYTKU NIERUCHOMEGO

3. Miejscowość

PĘCICE

1. Nazwa

WOZOWNIA I STAJNIE

2. Czas powstania

I poł. XIX w.

7. Fotografia z opisem wskazującym orientację w stosunku do sąsiednich terenów lub stron albo z zaznaczonym stanowiskiem archeologicznym



zdjęcie wykonane w kierunku południowo-wschodni (data: 20.11.2020 r.)



zdjęcie wykonane w kierunku południowo-wschodnim (data: 20.11.2020 r.)



zdjęcie wykonane w kierunku południowy (data: 20.11.2020 r.)



mapa topograficzna w skali 1:10 000, układ PUWG 1992

4. Adres

**Pęcice
Pęcicka 1
dz. ew. nr 639/2; obręb Pęcice**


5. Przynależność administracyjna

**woj. – mazowieckie
powiat – pruszkowski
gmina – Michałowice**

6. Formy ochrony

**wojewódzka ewidencja
zabytków**

8. Historia, opis i wartości



Źródło: Karta ewidencyjna zabytku, M. Ślizińska 1980 r. Archiwum MWKZ.

Budynek wzniesiono na pocz. XIX w., według projektu Fryderyka A. Lessela. Stanowi część zespołu folwarku.

Obiekt założony na planie prostokąta, murowany, tynkowany, kryty dachem dwuspadowym z eternitem, z bogatą artykulacją pionową. Obiekt posiada walory historyczne, których nośnikiem jest oryginalna substancja budynku.

9. Stan zachowania i postulaty dotyczące konserwacji

Budynek nieużytkowany, stan zły; należy: wykonać generalny remont; wykonać zabezpieczenie obiektu.

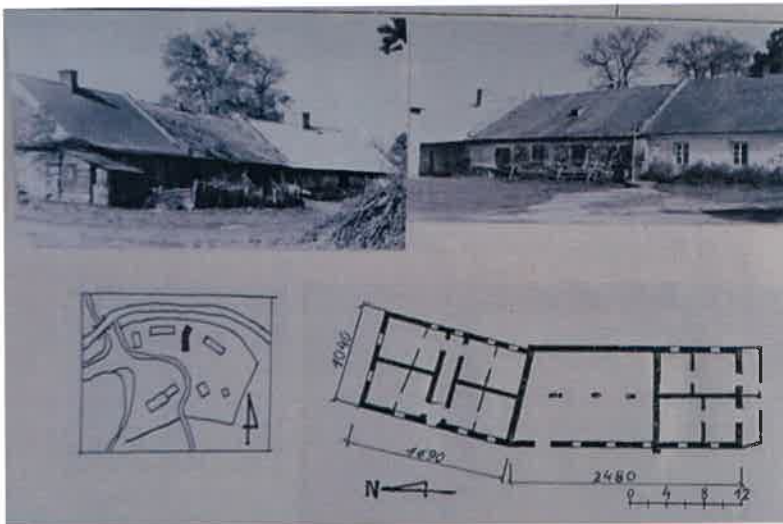
10. Wykonanie karty (autor, data i podpis)

D. Gołębiwska,
I. Leszczyńska,
15.12.2020 r.

Two handwritten signatures in blue ink. The first signature is 'D. Gołębiwska' and the second is 'I. Leszczyńska'.

11. Zatwierdzenie karty (podpis wojewódzkiego konserwatora zabytków)

GEZ	KARTA ADRESOWA ZABYTKU NIERUCHOMEGO		3. Miejscowość
1. Nazwa CZWORAKI (obiekt nie istnieje)	2. Czas powstania XIX w.		PĘCICE \
7. Fotografia z opisem wskazującym orientację w stosunku do sąsiednich terenów lub stron albo z zaznaczonym stanowiskiem archeologicznym			4. Adres Pęcice Pęcicka 1 dz. ew. nr X; obręb X
			5. Przynależność administracyjna woj. – mazowieckie powiat – pruszkowski gmina – Michałowice
			<p>zdjęcie wykonane w kierunku północno-zachodnim (data: 20.11.2020 r.)</p> <p>mapa topograficzna w skali 1:10 000, układ PUWG 1992</p>



Źródło: Karta ewidencyjna zabytku, M. Ślizińska 1980 r. Archiwum MWKZ.

Budynek wzniesiono w XIX w. Składał się z trzech części wybudowanych w różnych okresach czasu. Po 1977 r. czworak został rozebrany.



Źródło: Karta ewidencyjna zabytku, M. Ślizińska 1980 r. Archiwum MWKZ.

KARTA ARCHIWALNA

8. Wykonanie karty (autor, data i podpis)

D. Gołębiewska,
I. Leszczyńska,
15.12.2020 r.

D. Gołębiewska
I. Leszczyńska

11. Zatwierdzenie karty (podpis wojewódzkiego konserwatora zabytków)

GEZ

KARTA ADRESOWA ZABYTKU NIERUCHOMEGO

8. Nazwa

CMENTARZ POWSTAŃCÓW WARSZAWY

2. Czas powstania

1944 r., pomnik 1946

8. Miejscowość

PĘCICE

7. Fotografia z opisem wskazującym orientację w stosunku do sąsiednich terenów lub stron albo z zaznaczonym stanowiskiem archeologicznym



zdjęcie wykonane w kierunku zachodnim (data: 20.11.2020 r.)



zdjęcie wykonane z góry (data: 20.11.2020 r.)



zdjęcie wykonane w kierunku zachodnim (data: 20.11.2020 r.)



mapa topograficzna w skali 1:10 000, układ PUWG 1992

8. Adres

Pęcice
dz. ew. nr 641; obręb Pęcice

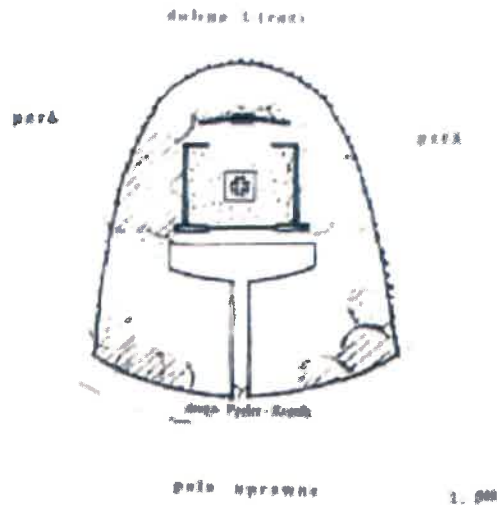
8. Przynależność administracyjna

woj. – mazowieckie
powiat – pruszkowski
gmina – Michałowice

6. Formy ochrony

nr rejestru: 734/2016
data wpisu: 24 maja 2016 r.

8. Historia, opis i wartości



W 1944 r. na terenie parku wydzielono niewielką mogiłę, na terenie której pochowano poległych powstańców Warszawy z IV Obwodu AK Ochota. W 1946 r. przeprowadzono ekshumację, w czasie której dokonano identyfikacji zmarłych, oraz wykonano pomnik proj. Wacława Piaseckiego.

Symboliczna kwatera wydzielona została za pomocą betonowej opaski i założonej na łuku tablicy pamiątkowej z orłem. Wokół niego wykonano chodnik, całość ogrodzono za pomocą muru z piaskowca. Cmentarz powstańczy jest nośnikiem wartości historycznych, stanowi jednocześnie ważne miejsce pamięci dla lokalnej społeczności.

9. Stan zachowania i postulaty dotyczące konserwacji

Obiekt nieużytkowany, stan bardzo dobry; należy: przeprowadzać regularnie bieżącą konserwację pomnika oraz pielęgnację roślinności.

10. Wykonanie karty (autor, data i podpis)

D. Gołębiwska,
I. Leszczyńska,
15.12.2020 r.

D. Gołębiwska
I. Leszczyńska

11. Zatwierdzenie karty (podpis wojewódzkiego konserwatora zabytków)

GEZ	KARTA ADRESOWA ZABYTKU NIERUCHOMEGO		3. Miejscowość
1. Nazwa PARK KRAJOBRAZOWY	2. Czas powstania XX w.		PĘCICE MAŁE
7. Fotografia z opisem wskazującym orientację w stosunku do sąsiednich terenów lub stron albo z zaznaczonym stanowiskiem archeologicznym			4. Adres
			Pęcice Małe Komorowska 37 dz. ew. nr 12/3, 12/35, 12/36, 12/37, 12/38, 12/39, 12/40, 12/41, 12/42, 12/43, 12/6, 12/25, 12/19, 12/18, 12/9, 12/10, 12/11, 12/20, 12/21, 12/28, 12/29, 12/14, 12/22, 12/23, 12/26, 12/27, 12/23, 12/24, 12/17, 12/16, 12/14, 12/15, 12/13, 11/8, 11/6; obręb Pęcice Małe
zdjęcie wykonane w kierunku południowym (data: 20.11.2020 r.)	zdjęcie wykonane w kierunku północnym (data: 20.11.2020 r.)		
			5. Przynależność administracyjna woj. – mazowieckie powiat – pruszkowski gmina – Michałowice
zdjęcie wykonane w kierunku północnym (data: 20.11.2020 r.)	mapa topograficzna w skali 1:10 000, układ PUWG 1992		
6. Formy ochrony			województwa ewidencja zabytków

8. Historia, opis i wartości

Park został założony na pocz. XX w. według projektu Franciszka Szaniora w stylu krajobrazowym. Po 1945 r. park popadał w zaniechanie, obecnie forma mało czytelna. Park wytyczony został wzdłuż stawów rybnych rozdzielonych groblą na przedłużeniu głównej alei parkowej.

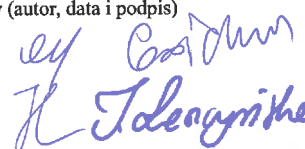
Jest to park krajobrazowy o swobodnym układzie ścieżek, od strony rzeki utworzono stawy rybne. Główna ścieżka biegnąca przez park, przechodziła w aleje na grobli i dzieliła oba stawy. Założenie posiada znaczną wartość historyczną, jego formę zaprojektował znany architekt krajobrazu.

9. Stan zachowania i postulaty dotyczące konserwacji

Park użytkowany, stan średni. należy: przeprowadzić rewitalizację założenia.

10. Wykonanie karty (autor, data i podpis)

D. Gołębiowska,
I. Leszczyńska,
15.12.2020 r.



11. Zatwierdzenie karty (podpis wojewódzkiego konserwatora zabytków)

GEZ

KARTA ADRESOWA ZABYTKU NIERUCHOMEGO

3. Miejscowość

1. Nazwa

PARK

2. Czas powstania

pocz. XX w.

REGUŁY

7. Fotografia z opisem wskazującym orientację w stosunku do sąsiednich terenów lub stron albo z zaznaczonym stanowiskiem archeologicznym



zdjęcie wykonane w kierunku zachodnim (data: 20.11.2020 r.)



zdjęcie wykonane w kierunku południowym (data: 20.11.2020 r.)



zdjęcie wykonane w kierunku zachodnim (data: 20.11.2020 r.)



mapa topograficzna w skali 1:10 000, układ PUWG 1992

4. Adres

Reguły
dz. ew. nr 481/2; obręb Reguły

5. Przynależność administracyjna

woj. – mazowieckie
powiat – pruszkowski
gmina – Michałowice

6. Formy ochrony

wojewódzka ewidencja
zabytków

8. Historia, opis i wartości



Źródło: Koncepcja rewaloryzacji parku dworskiego w Regułach, J. Olizar i in. 1979 r. Archiwum MWKZ.

Założenie parkowe zaprojektowane zostało przez Franciszka Szaniora w I połowie XIX w. Nadzór nad realizacją projektu miał Feliks Rymuza. Po wojnie park często zmieniał właścicieli, w latach 60. XX w. majątek w Regułach został przejęty przez Instytut Warzywnictwa w Skierniewicach.

Jest to park krajobrazowy składający się z trzech głównych alei oraz z prostokątnego zbiornika wodnego. Na terenie parku występują m.in. jesion pensylwański, kasztanowce białe, lipy drobnolistne, klony pospolite. Park, będący dziełem wybitnego architekta, zachował czytelny układ kompozycyjny, który jest nośnikiem wartości historycznych.

9. Stan zachowania i postulaty dotyczące konserwacji

Park użytkowany, stan dobry; należy: poddawać dalszej pielęgnacji.

10. Wykonanie karty (autor, data i podpis)

D. Gołębiewska,
I. Leszczyńska,
15.12.2020 r.

D. Gołębiewska
I. Leszczyńska

11. Zatwierdzenie karty (podpis wojewódzkiego konserwatora zabytków)

1. Nazwa

DOM MIESZKALNY

2. Czas powstania

pocz. XX w.

7. Fotografia z opisem wskazującym orientację w stosunku do sąsiednich terenów lub stron albo z zaznaczonym stanowiskiem archeologicznym



zdjęcie wykonane w kierunku północnym (data: 20.11.2020 r.)



zdjęcie wykonane w kierunku zachodnim (data: 20.11.2020 r.)



zdjęcie wykonane w kierunku zachodnim (data: 20.11.2020 r.)



mapa topograficzna w skali 1:10 000, układ PUWG 1992

4. Adres


Pęcice Małe
Leśna 4
dz. ew. nr 75/29; obręb
Pęcice Małe

5. Przynależność administracyjna

woj. – mazowieckie
powiat – pruszkowski
gmina – Michałowice

6. Formy ochrony

województwa ewidencja
zabytków,
toczy się postępowanie
wpisu do rejestru
zabytków



Źródło: Karta ewidencyjna zabytku, M. Ślizińska 1980 r. Archiwum MWKZ.

Zgodnie z niepotwierdzonymi przekazami budynek wybudowany został na pocz. XX w. dla carskiego generała. Dawny numer hipoteczny to k.w. Dobra Ziemskie Lindowo nr 4519. Do roku 1966 właścicielami willi pozostawała rodzina znanych restauratorów warszawskich Salisów, od których nazwiska pochodzi nazwa majątku "Salisowo",

Budynek założony jest na planie nieregularnym, podpiwniczony, murowany, nietynkowany, dwukondygnacyjny, dach wielospadowy, zwieńczony wieżyczką krytą blachą. Obiekt wyróżnia się formą architektoniczną wśród okolicznej zabudowy. Do dnia dzisiejszego zachowany bez przekształceń zarówno z zewnątrz jak i wewnątrz.

Budynek nieużytkowany, stan średni; należy: wykonać generalny remont budynku.

10. Wykonanie karty (autor, data i podpis)

D. Gołębiewska,
I. Leszczyńska,
15.12.2020 r.

D. Gołębiewska
J. Lenoymshe

11. Zatwierdzenie karty (podpis wojewódzkiego konserwatora zabytków)

GEZ

KARTA ADRESOWA ZABYTKU NIERUCHOMEGO

3. Miejscowość

1. Nazwa

ALEJA DRZEW I PODWÓRZE WJAZDOWE

2. Czas powstania

pocz. XX w.

KOMORÓW

7. Fotografia z opisem wskazującym orientację w stosunku do sąsiednich terenów lub stron albo z zaznaczonym stanowiskiem archeologicznym



zdjęcie wykonane w kierunku wschodnim (data: 20.11.2020 r.)



zdjęcie wykonane w kierunku zachodnim (data: 20.11.2020 r.)



zdjęcie wykonane w kierunku wschodnim (data: 20.11.2020 r.)



mapa topograficzna w skali 1:10 000, układ PUWG 1992

4. Adres

Komorów
Al. Marii Dąbrowskiej
dz. ew. nr 845/40, 844, 744/3,
744/6, 716/30, 716/22, 716/14;
obręb Komorów Osiedle
dz. ew. nr 550/2, 560, 633, 561,
562; obręb Komorów Wieś

5. Przynależność administracyjna

woj. – mazowieckie
powiat – pruszkowski
gmina – Michałowice

6. Formy ochrony

nr rejestru: 561/2019

data wpisu: 16 października

2019 r. – decyzja

nieprawomocna

8. Historia, opis i wartości

Aleja Marii Dąbrowskiej dawniej była drogą łączącą założenie w Helenowie z dworem w Komorowie. Około 1925 r. drogę obsadzono podwójnym rzędem lip. Przekształcenia parku miały miejsce w czasie umiejscowienia w pałacu działalności leczniczej.

Aleja składa się z czterech rzędów drzew m.in 125 lip drobnolistnych i 20 kasztanowców. Obecnie zachowany jest historyczny przebieg drogi oraz na odcinku ok. 1 km zachowany jest podwójny rząd drzew. Założenie posiada dużą wartość historyczną, związane jest z realizacją Miasta Ogrodu Komorów.

9. Stan zachowania i postulaty dotyczące konserwacji

Obiekt użytkowany, stan dobry; należy wykonać prace rewitalizacyjne i prowadzić stałą pielęgnację roślinności.

10. Wykonanie karty (autor, data i podpis)

D. Gołębiewska,
I. Leszczyńska,
15.12.2020 r.

D. Gołębiewska
J. Leszczyńska

11. Zatwierdzenie karty (podpis wojewódzkiego konserwatora zabytków)

1. Nazwa

GARAŻ Z ZESPOŁU PAŁACOWO-PARKOWEGO

2. Czas powstania

1927 r.

NOWA WIEŚ
(HELENÓW)

7. Fotografia z opisem wskazującym orientację w stosunku do sąsiednich terenów lub stron albo z zaznaczonym stanowiskiem archeologicznym



zdjęcie wykonane w kierunku północnym (data: 02.12.2020 r.)



zdjęcie wykonane w kierunku północno-wschodnim (data: 02.12.2020 r.)



mapa topograficzna w skali 1:10 000, układ PUWG 1992

4. Adres

Nowa Wieś
Grodziska 1
dz. ew. nr 1/1; obręb WDW
Helenów

5. Przynależność administracyjna

woj. – mazowieckie
powiat – pruszkowski
gmina – Michałowice

6. Formy ochrony

8. Historia, opis i wartości

Na pocz. XIX w. nieruchomość należała do rodziny Ostrowskich, wówczas wybudowano pałac autorstwa J. Kubickiego. Od 1855 r. dobra te należały do Stanisława hr. Potockiego. Garaż powstał w 1927 r. i stanowi część założenia pałacowo-parkowego. W 1934 r. Jakub Ksawery Potocki przekazał założenie na rzecz fundacji wspierającej walkę z chorobami społecznymi. W 1939 r. nieruchomość zajęły wojska niemieckie, a od 1945 r. zarząd przejął Wojskowy Ośrodek Wypoczynkowy. Obecnie w pałacu mieści się Ośrodek Reprezentacyjny Ministerstwa Obrony Narodowej.

Obiekt założony jest na planie zbliżonym do kwadratu, murowany, tynkowany na szaro, jednokondygnacyjny, z dwoma otworami drzwiowymi w części frontowej, dach pochyły, jednospadowy, wejście zwieńczone łukiem nadwieszonym. Obiekt posiada walory historyczne, których nośnikiem jest oryginalna substancja budynku.

9. Stan zachowania i postulaty dotyczące konserwacji

Budynek użytkowany, stan dobry; należy: prowadzić regularnie bieżącą konserwację.

10. Wykonanie karty (autor, data i podpis)

D. Gołębiewska,
I. Leszczyńska,
15.12.2020 r.

*Gołębiewska
Leszczyńska*

11. Zatwierdzenie karty (podpis wojewódzkiego konserwatora zabytków)

[Podpis] *[Podpis]*

GEZ

KARTA ADRESOWA ZABYTKU NIERUCHOMEGO

3. Miejscowość

1. Nazwa

BUDYNEK MIESZKALNY

2. Czas powstania

przed 1939 r.

KOMORÓW

7. Fotografia z opisem wskazującym orientację w stosunku do sąsiednich terenów lub stron albo z zaznaczonym stanowiskiem archeologicznym



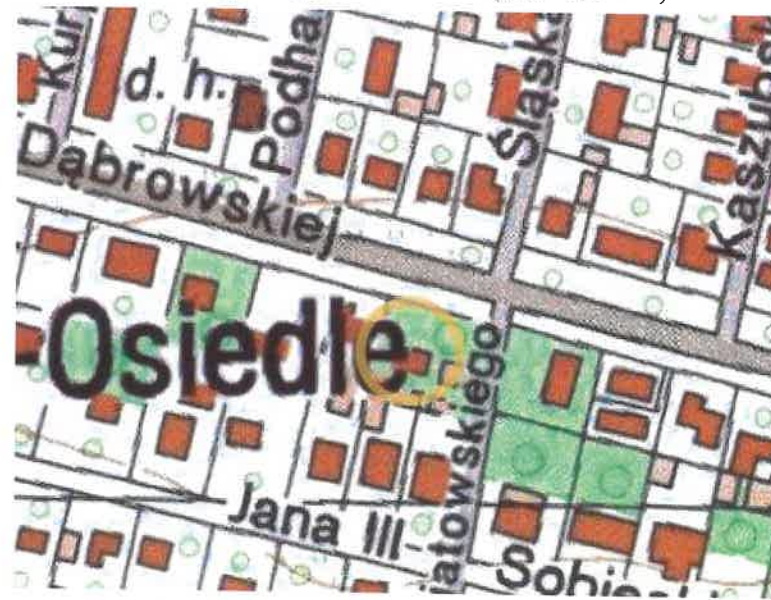
zdjęcie wykonane w kierunku zachodnim (data: 26.03.2021 r.)



zdjęcie wykonane w kierunku zachodnim (data: 26.03.2021 r.)



zdjęcie wykonane w kierunku zachodnim (data: 26.03.2021 r.)



mapa topograficzna w skali 1:10 000, układ PUWG 1992

4. Adres

Al. Marii Dąbrowskiej 42
dz. ew. nr 369; obręb
Komorów Osiedle

5. Przynależność administracyjna

woj. – mazowieckie
powiat – pruszkowski
gmina – Michałowice

6. Formy ochrony



Źródło: Kowalewicz Z., *Historia Komorowa*, 2013.

Budynek został wybudowany w I połowie XX w. W październiku 1939 r. dyrektor placówki oświatowej Henryk Kotoński, wznowił w budynku zajęcia dla dzieci. Po 1950 r. w budynku mieściły się mieszkania komunalne. Obiekt założony jest na planie zbliżonym do prostokąta, drewniany, parterowy z użytkowym poddaszem, przykryty dachem dwuspadowym z blachy, od strony zachodniej znajduje się ganek.

Budynek użytkowany, stan średni; należy: wykonać generalny remont obiektu.

10. Wykonanie karty (autor, data i podpis)

D. Gołębiewska,
I. Leszczyńska,
26.03.2021 r.

*Gołębiewska
Leszczyńska*

11. Zatwierdzenie karty (podpis wojewódzkiego konserwatora zabytków)

Jub Leszczyńska