

Obszar A. „Bugaj”

Granice obszaru: zachodnia granica działki nr ew. 213/1, północne granice działek nr ew. 135/2 i 220/1, wschodnie granice działek nr ew. 220/1, 221/1, 222/1, 223/1, 224/1, 225/1, 226/1, 227/1 i 228/1. Południowa granica działki nr ew. 228/1, wschodnia granica działki nr ew. 218 oraz południowe granice działek nr ew. 218, 217, 465, 216, 215, 214, 213/4, 213/3, 213/2 i 213/1 (wszystkie działki w obrębie ewidencyjnym wieś Komorów).

Załącznik graficzny nr 1
do uchwały Rady Gminy Michałowice
nr XX/195/2012 z 22 października 2012r.

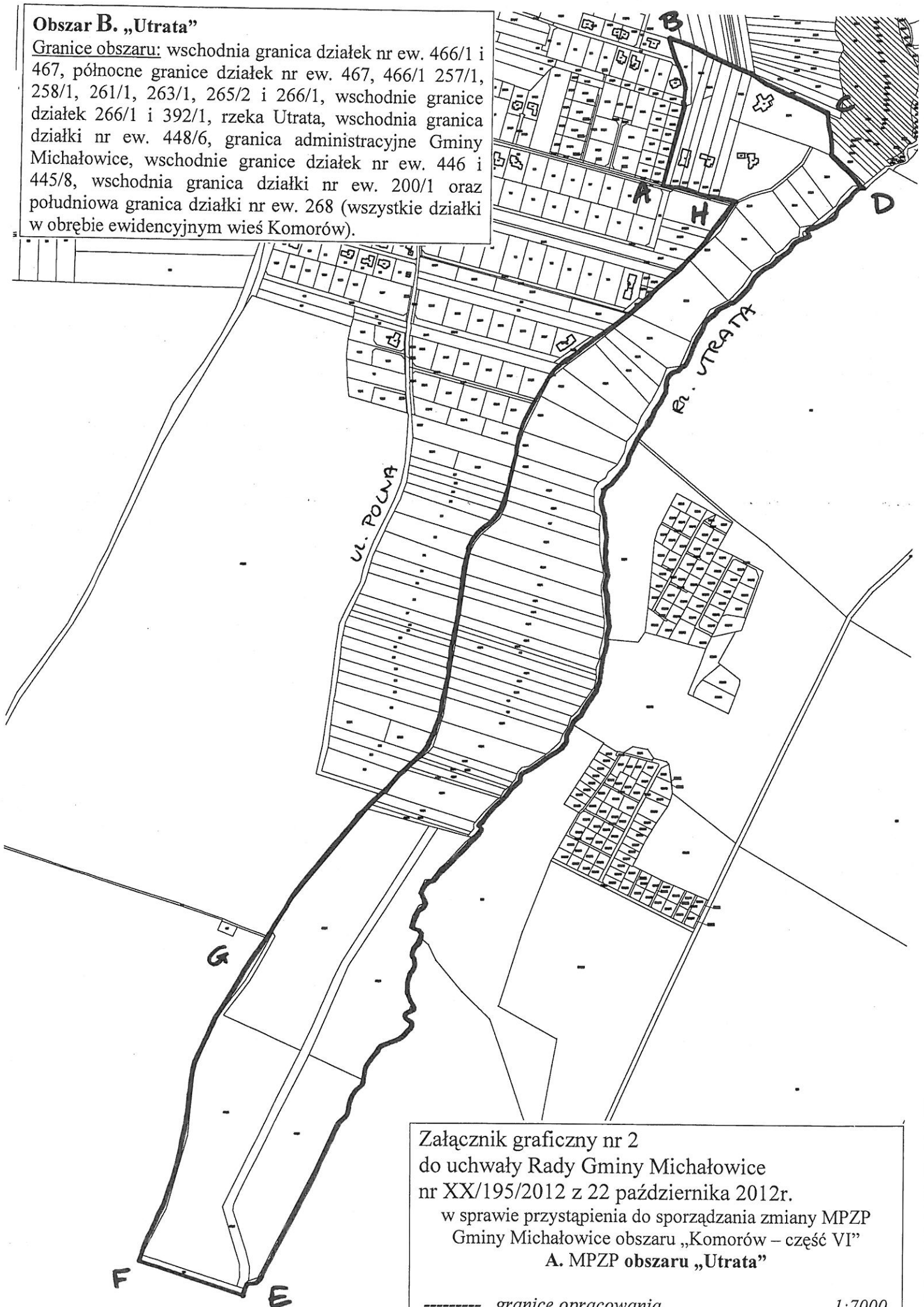
w sprawie przystąpienia do sporządzania zmiany MPZP
Gminy Michałowice obszaru „Komorów – część VI”
A. MPZP obszaru „Bugaj”

----- granice opracowania

1:1500

Obszar B. „Utrata”

Granice obszaru: wschodnia granica działek nr ew. 466/1 i 467, północne granice działek nr ew. 467, 466/1 257/1, 258/1, 261/1, 263/1, 265/2 i 266/1, wschodnie granice działek 266/1 i 392/1, rzeka Utrata, wschodnia granica działki nr ew. 448/6, granica administracyjne Gminy Michałowice, wschodnie granice działek nr ew. 446 i 445/8, wschodnia granica działki nr ew. 200/1 oraz południowa granica działki nr ew. 268 (wszystkie działki w obrębie ewidencyjnym wieś Komorów).



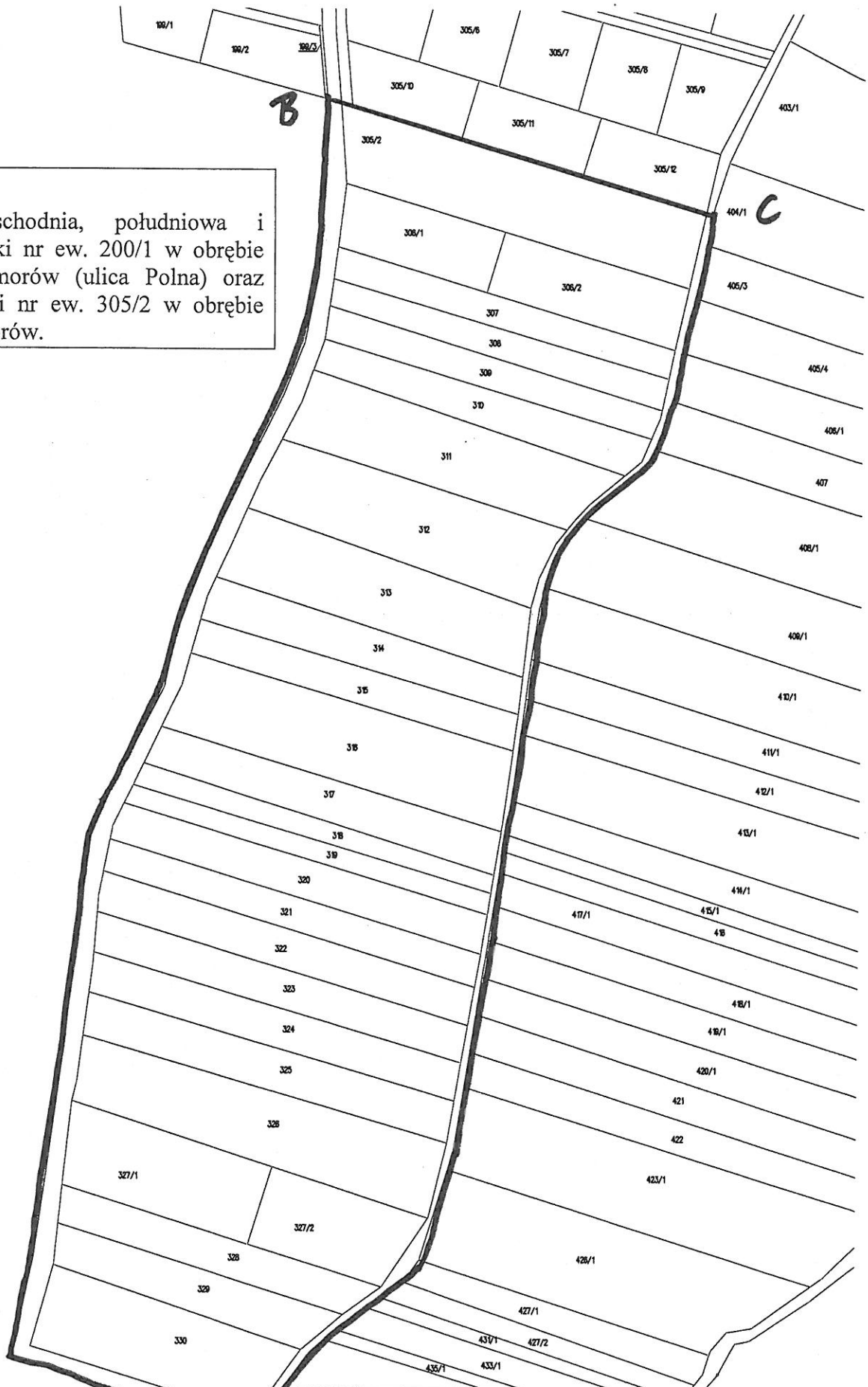
Załącznik graficzny nr 2
do uchwały Rady Gminy Michałowice
nr XX/195/2012 z 22 października 2012r.
w sprawie przystąpienia do sporządzania zmiany MPZP
Gminy Michałowice obszaru „Komorów – część VI”
A. MPZP obszaru „Utrata”

----- granice opracowania

1:7000

Obszar C. „Polna”

Granice obszaru: wschodnia, południowa i zachodnia granica działki nr ew. 200/1 w obrębie geodezyjnym wieś Komorów (ulica Polna) oraz północna granica działki nr ew. 305/2 w obrębie geodezyjnym wieś Komorów.



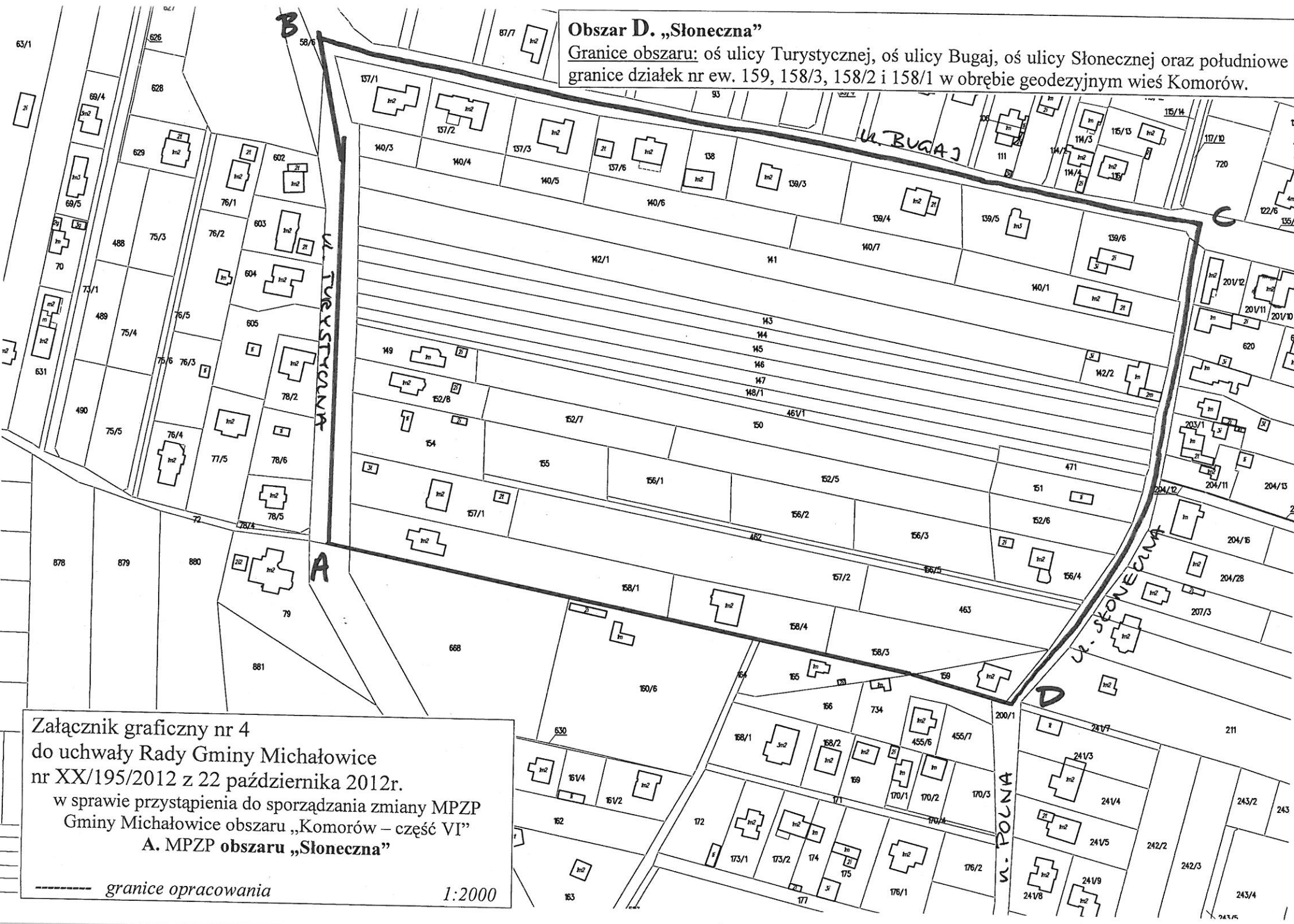
Załącznik graficzny nr 3
do uchwały Rady Gminy Michałowice
nr XX/195/2012 z 22 października 2012r.
w sprawie przystąpienia do sporządzania zmiany MPZP
Gminy Michałowice obszaru „Komorów – część VI”
A. MPZP obszaru „Polna”

----- granice opracowania

1:2500

Obszar D., „Słoneczna”

Granice obszaru: oś ulicy Turystycznej, oś ulicy Bugaj, oś ulicy Słonecznej oraz południowe granice działek nr ew. 159, 158/3, 158/2 i 158/1 w obrębie geodezyjnym wieś Komorów.



Załącznik graficzny nr 4
do uchwały Rady Gminy Michałowice
nr XX/195/2012 z 22 października 2012r.
w sprawie przystąpienia do sporządzania zmiany MPZP
Gminy Michałowice obszaru „Komorów – część VI”
A. MPZP obszaru „Słoneczna”

----- granice opracowania

1:2000