

## PROJEKT

**Uchwała / / 2017**  
**Rady Gminy Michałowice**  
**z dnia 2017 r.**

**w sprawie wyrażenia zgody na nieodpłatne przejęcie przez Gminę Michałowice prawa własności nieruchomości gruntowej położonej w obrębie ewid. Michałowice-Wieś, w gminie Michałowice, stanowiącej działkę ewid. nr 317/2.**

Na podstawie art. 18 ust. 2, pkt 9 lit a, art. 58 ustawy z dnia 8 marca 1990 r. o samorządzie gminnym (Dz. U. z 2016 r., poz. 446 ze zm.) w związku z art. 902<sup>1</sup> §1 kodeksu cywilnego (Dz. U. z 2016 r., poz. 380 ze zm.) oraz art. 24 ust. 1 ustawy z dnia 21 sierpnia 1997 r. o gospodarce nieruchomościami (Dz. U. z 2016 r., poz. 2147 ze zm.) uchwała się, co następuje:

### § 1

Wyraża się zgodę na nieodpłatne przejęcie przez Gminę Michałowice nieruchomości gruntowej uregulowanej w księdze wieczystej KW nr WA1P/00073391/6, stanowiącej działkę ewid. nr 317/2 o pow. 0,0160 ha, położonej w obrębie ewid. Michałowice-Wieś, w gminie Michałowice.

### § 2

Źródłem pokrycia kosztów zawarcia w formie aktu notarialnego umowy nieodpłatnego przekazania przez właścicieli na własność Gminy Michałowice nieruchomości opisanej w § 1 będą dochody własne budżetu Gminy.

### § 3

Nabytą nieruchomość gruntową, wymienioną w § 1 przeznacza się na powiększenie gminnego zasobu nieruchomości Gminy Michałowice.

### § 4

Wykonanie uchwały powierza się Wójtowi Gminy Michałowice.

### § 5

Uchwała wchodzi w życie z dniem podjęcia.

## UZASADNIENIE

**do projektu uchwały w sprawie wyrażenia zgody na nieodpłatne przejęcie przez Gminę Michałowice prawa własności nieruchomości gruntowej położonej w obrębie ewid. Michałowice-Wieś, w gminie Michałowice, stanowiącej działkę ewid. nr 317/2.**

Właściciele nieruchomości stanowiącej działkę ewid. nr 317/2 o pow. 0,0160 ha, położonej w obrębie ewid. Michałowice-Wieś, uregulowanej w KW nr WA1P/00073391/6, wyrazili zgodę na nieodpłatne przekazanie na rzecz Gminy Michałowice.

Działka ewid nr 317/2 została wydzielona z przeznaczeniem uregulowania stanu prawnego ul. Zgody.

Nabycie na rzecz Gminy Michałowice ww. działek nastąpi na podstawie aktu notarialnego.



6-31

6-338

6-339

6-51

6-6c

6-334

6-340

6-314

6-341

6-67

6-315

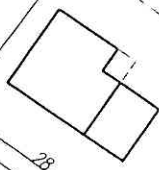
317/3

6-33

6-316

6-317/2

6-343



6-34

317/1

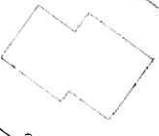
6-318

6-344

30

28

6-32



6-35

6-319

6-320

20

26

6-36

22

5-1494

6-37/2

6-37/3

9-313/2

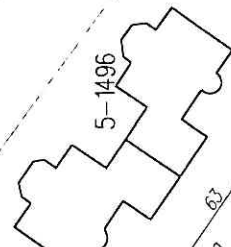
5-1495

5-1496

5-1509

6/4

5-1493/1



87

88

28