

Uchwała Nr XIX / 235 / 2016
Rady Gminy Michałowice
z dnia 14 grudnia 2016 r.

w sprawie nadania nazw ulicom położonym na terenie Gminy Michałowice

Na podstawie art. 18 ust. 2 pkt 13 ustawy z dnia 8 marca 1990 r. o samorządzie gminnym (Dz. U. z 2016 r. poz. 446 ze zm.) uchwała się, co następuje:

§1

1. Istniejącej drodze stanowiącej działkę ewid. nr 44, położonej w obrębie ewid. Michałowice-Osiedle, w gminie Michałowice, nadać nazwę „**Cicha**”. Przebieg ulicy „Cichej” określa mapa stanowiąca załącznik nr 1 do niniejszej uchwały.
2. Istniejącej drodze stanowiącej działkę ewid. nr 214, położonej w obrębie ewid. Michałowice-Osiedle, w gminie Michałowice, nadać nazwę „**Klonowa**”. Przebieg ulicy „Klonowej” określa mapa stanowiąca załącznik nr 2 do niniejszej uchwały.
3. Istniejącej drodze stanowiącej działkę ewid. nr 172, położoną w obrębie ewid. Michałowice-Osiedle, w gminie Michałowice, nadać nazwę „**Krótką**”. Przebieg ulicy „Krótkiej” określa mapa stanowiąca załącznik nr 2 do niniejszej uchwały.
4. Istniejącej drodze stanowiącej działkę ewid. nr 114, położonej w obrębie ewid. Michałowice-Osiedle, w gminie Michałowice, nadać nazwę „**Wojska Polskiego**”. Przebieg ulicy „Wojska Polskiego” określa mapa stanowiąca załącznik nr 3 do niniejszej uchwały.
5. Istniejącej drodze stanowiącej działki ewid. nr 22 i 42, położonej w obrębie ewid. Michałowice-Osiedle, w gminie Michałowice, nadać nazwę „**Kwiatowa**”. Przebieg ulicy „Kwiatowej” określa mapa stanowiąca załącznik nr 3 do niniejszej uchwały.
6. Istniejącej drodze stanowiącej działkę ewid. nr 130, położonej w obrębie ewid. Michałowice-Osiedle, w gminie Michałowice, nadać nazwę „**Partyzantów**”. Przebieg ulicy „Partyzantów” określa mapa stanowiąca załącznik nr 3 do niniejszej uchwały.
7. Istniejącej drodze stanowiącej działkę ewid. nr 658, położonej w obrębie ewid. Michałowice-Osiedle, w gminie Michałowice, nadać nazwę „**Kolejowa**”. Przebieg ulicy „Kolejowej” określa mapa stanowiąca załącznik nr 4 do niniejszej uchwały.
8. Istniejącej drodze stanowiącej działkę ewid. nr 244, położoną w obrębie ewid. Michałowice-Osiedle, w gminie Michałowice, nadać nazwę „**Ludowa**”. Przebieg ulicy „Ludowej” określa mapa stanowiąca załącznik nr 5 do niniejszej uchwały.
9. Istniejącej drodze stanowiącej działki ewid. nr 470, 536 i 607, położonej w obrębie ewid. Michałowice-Osiedle, w gminie Michałowice, nadać nazwę „**Rynkowa**”. Przebieg ulicy „Rynkowej” określa mapa stanowiąca załącznik nr 6 do niniejszej uchwały.
10. Istniejącej drodze stanowiącej działki ewid. nr 276, 467 i 677/8, położonej w obrębie ewid. Michałowice-Osiedle, w gminie Michałowice, nadać nazwę „**Szkolna**”. Przebieg ulicy „Szkolnej” określa mapa stanowiąca załącznik nr 6 do niniejszej uchwały.
11. Istniejącej drodze stanowiącej działki ewid. nr 419 i 592, położonej w obrębie ewid. Michałowice-Osiedle, w gminie Michałowice, nadać nazwę „**Spacerowa**”. Przebieg ulicy „Spacerowej” określa mapa stanowiąca załącznik nr 7 do niniejszej uchwały.

12. Istniejącej drodze stanowiącej działkę ewid. nr 646, położonej w obrębie ewid. Michałowice-Osiedle, w gminie Michałowice, nadać nazwę „**Widok**”. Przebieg ulicy „Widok” określa mapa stanowiąca załącznik nr 7 do niniejszej uchwały.
13. Istniejącej drodze stanowiącej działkę ewid. nr 797, położonej w obrębie ewid. Komorów-Osiedle, w gminie Michałowice, nadać nazwę „**Granicka**”. Przebieg ulicy „Granickiej” określa mapa stanowiąca załącznik nr 8 do niniejszej uchwały.
14. Istniejącej drodze stanowiącej działkę ewid. nr 736, położonej w obrębie ewid. Komorów-Osiedle, w gminie Michałowice, nadać nazwę „**Krótką**”. Przebieg ulicy „Krótkiej” określa mapa stanowiąca załącznik nr 9 do niniejszej uchwały.
15. Istniejącej drodze stanowiącej działkę ewid. nr 735, położonej w obrębie ewid. Komorów-Osiedle, w gminie Michałowice, nadać nazwę „**Sosnowa**”. Przebieg ulicy „Sosnowej” określa mapa stanowiąca załącznik nr 9 do niniejszej uchwały.
16. Istniejącej drodze stanowiącej działkę ewid. nr 734, położonej w obrębie ewid. Komorów-Osiedle, w gminie Michałowice, nadać nazwę „**Lotnicza**”. Przebieg ulicy „Lotniczej” określa mapa stanowiąca załącznik nr 9 do niniejszej uchwały.
17. Istniejącej drodze stanowiącej działkę ewid. nr 730, położonej w obrębie ewid. Komorów-Osiedle, w gminie Michałowice, nadać nazwę „**Żabia**”. Przebieg ulicy „Żabiej” określa mapa stanowiąca załącznik nr 9 do niniejszej uchwały.
18. Istniejącej drodze stanowiącej działkę ewid. nr 742/5, położonej w obrębie ewid. Komorów-Osiedle, w gminie Michałowice, nadać nazwę „**Leszczynowa**”. Przebieg ulicy „Leszczynowej” określa mapa stanowiąca załącznik nr 10 do niniejszej uchwały.
19. Istniejącej drodze stanowiącej działki ewid. nr 768 i 769, położonej w obrębie ewid. Komorów-Osiedle, w gminie Michałowice, nadać nazwę „**Karola Kurpińskiego**”. Przebieg ulicy „Karola Kurpińskiego” określa mapa stanowiąca załącznik nr 11 do niniejszej uchwały.

§2

Wykonanie uchwały powierza się Wójtowi Gminy Michałowice.

§3

Uchwała wchodzi w życie po upływie 14 dni od dnia ogłoszenia w Dzienniku Urzędowym Województwa Mazowieckiego.

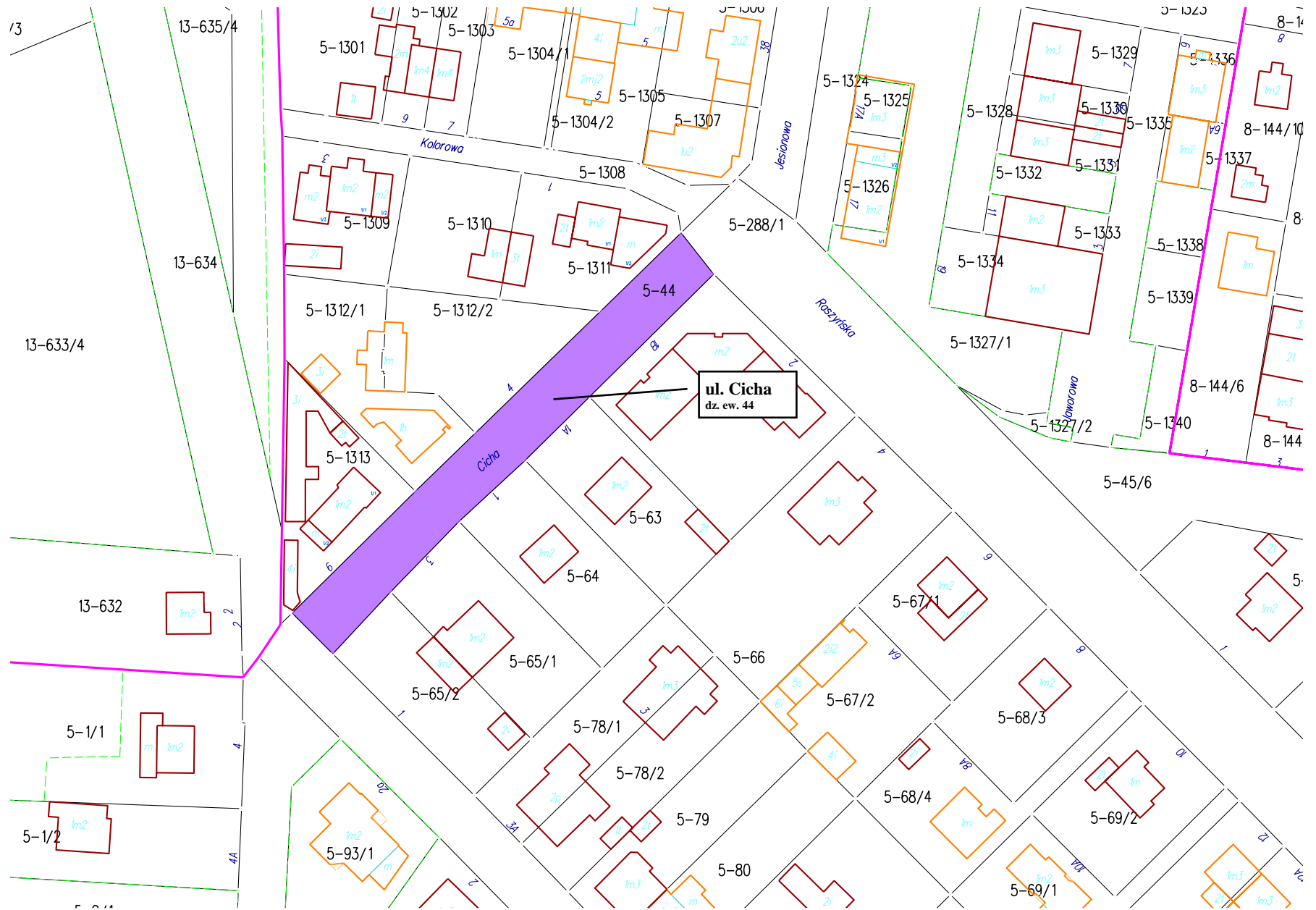
Uzasadnienie

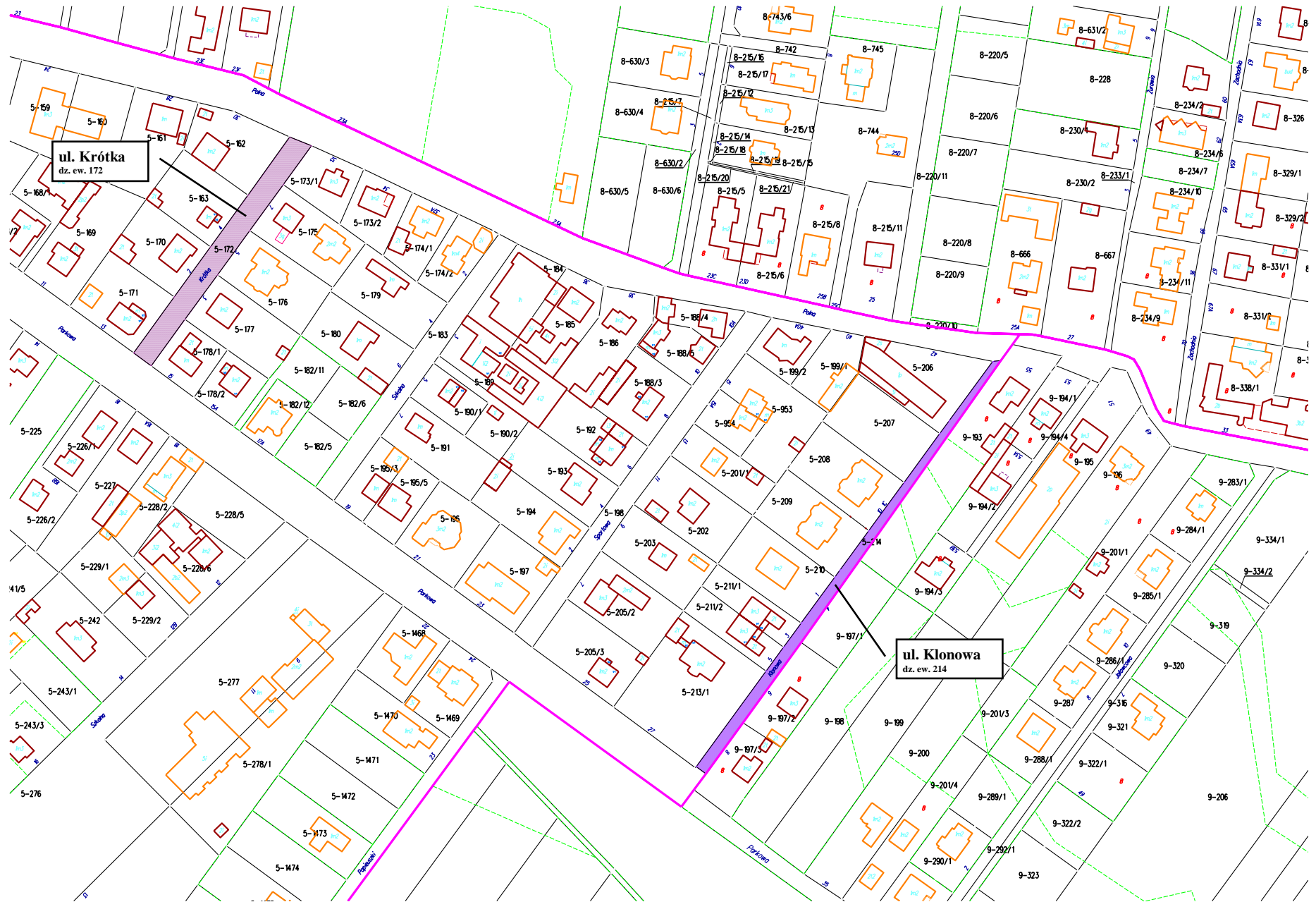
do projektu uchwały w sprawie nadania nazw ulicom położonym na terenie Gminy Michałowice

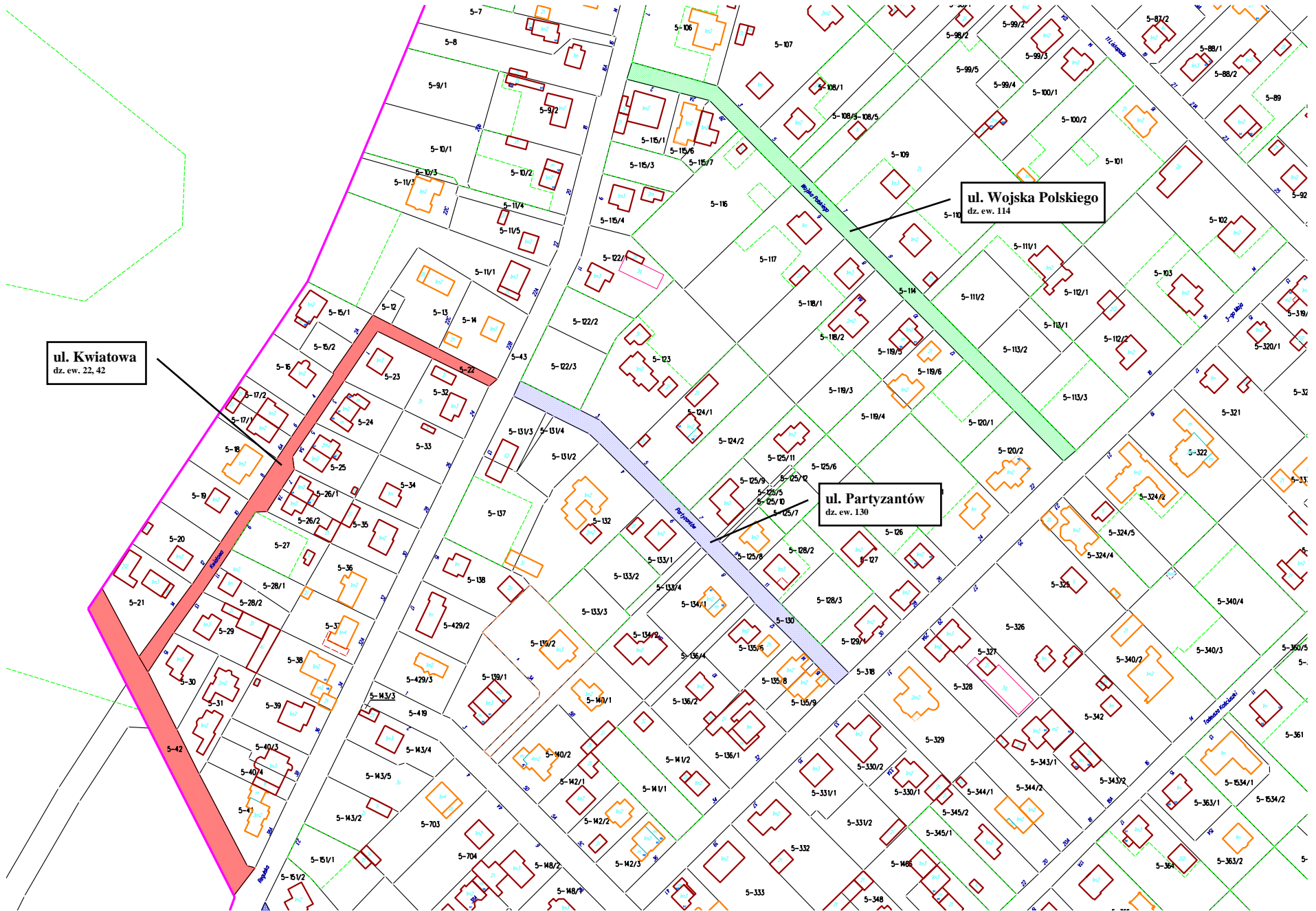
Działki objęte niniejszą uchwałą są działkami drogowymi i stanowią własność lub są we władaniu Gminy Michałowice. Ich nazwy funkcjonują od wielu lat, jednakże nie ma dokumentów, na podstawie których zostały one nadane.

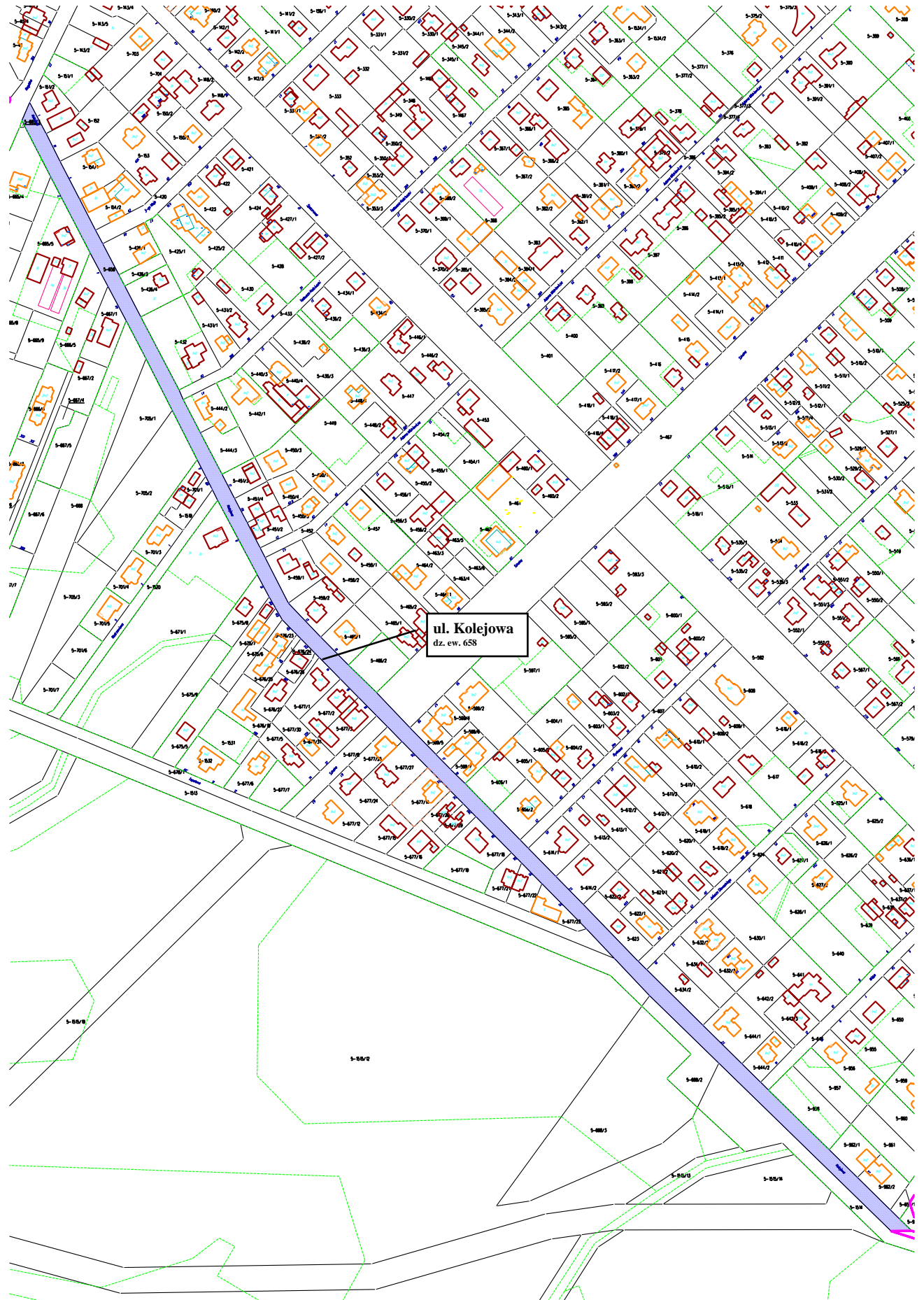
W związku z trwającą procedurą uporządkowania nazewnictwa ulic na terenie gminy Michałowice, należy w pierwszej kolejności w formie uchwał Rady Gminy potwierdzić istniejące i funkcjonujące już nazwy tych ulic. Nazwy te nie ulegną zmianie. Uchwały w sprawie nadania nazw ulic, będące aktem prawa miejscowego, będą wskazywały przebieg danej ulicy na mapie wraz z określeniem numerów działek ewidencyjnych, przez które przebiega dana ulica.

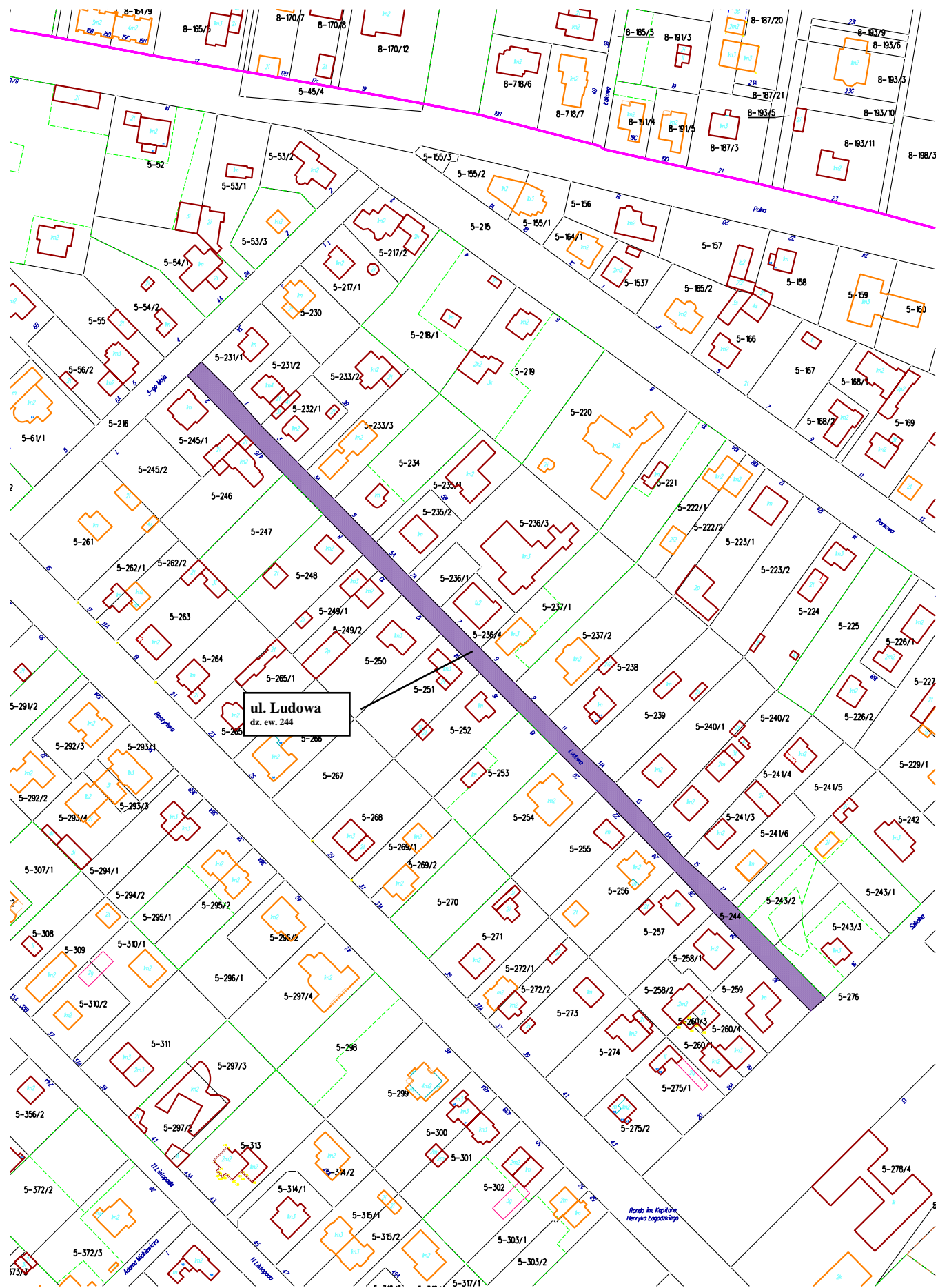
W związku z powyższym wnoszę stosowną uchwałę.

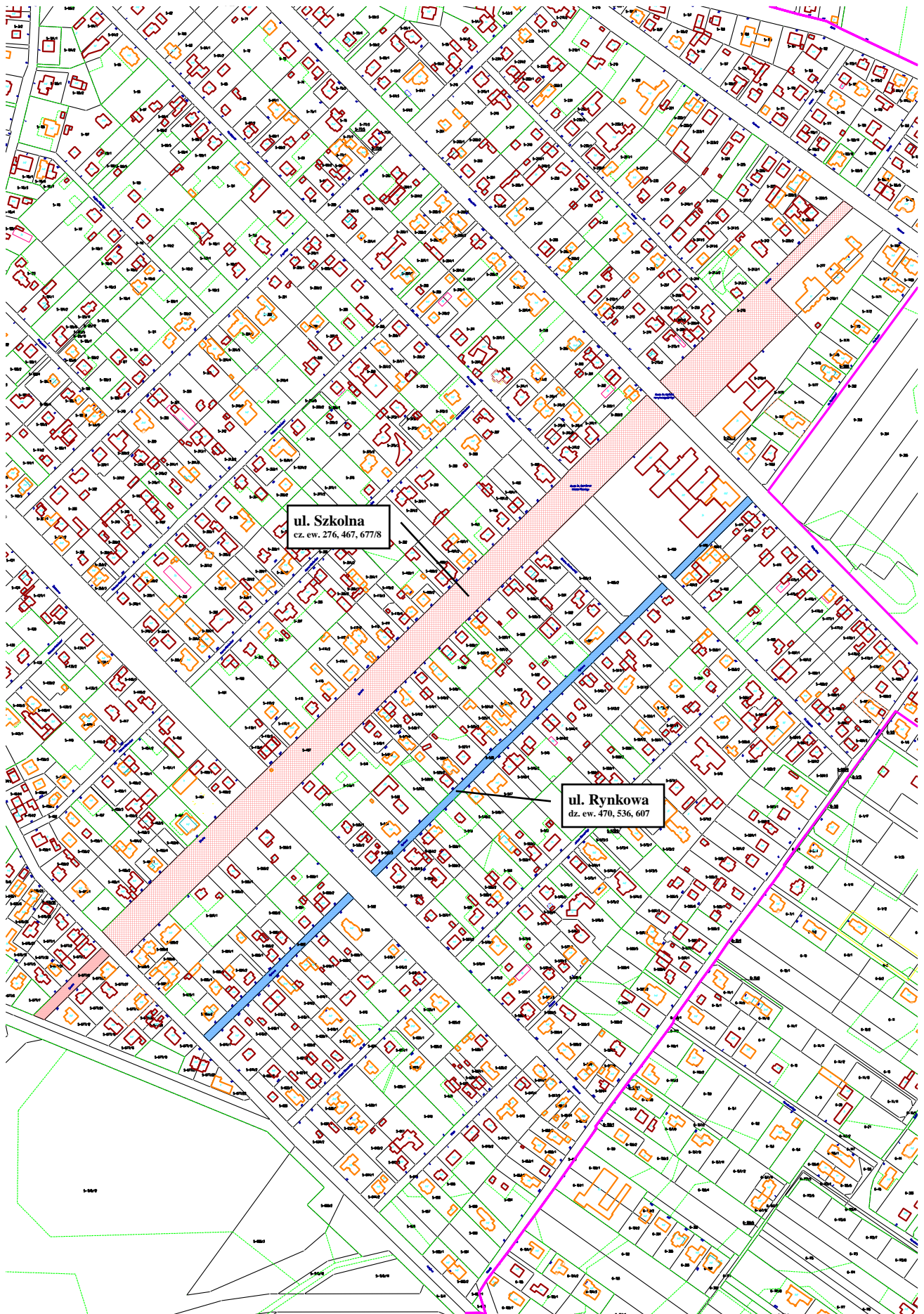


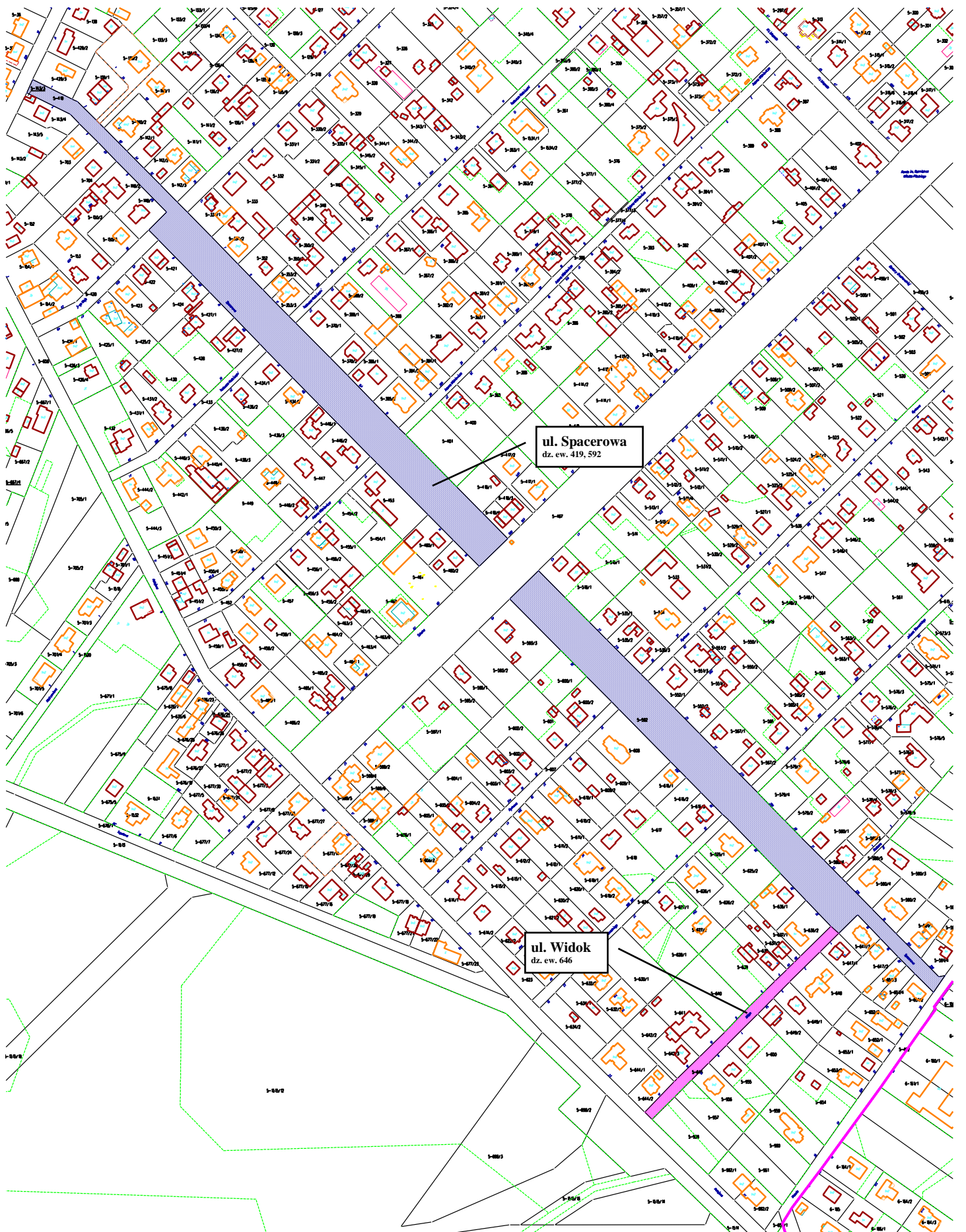




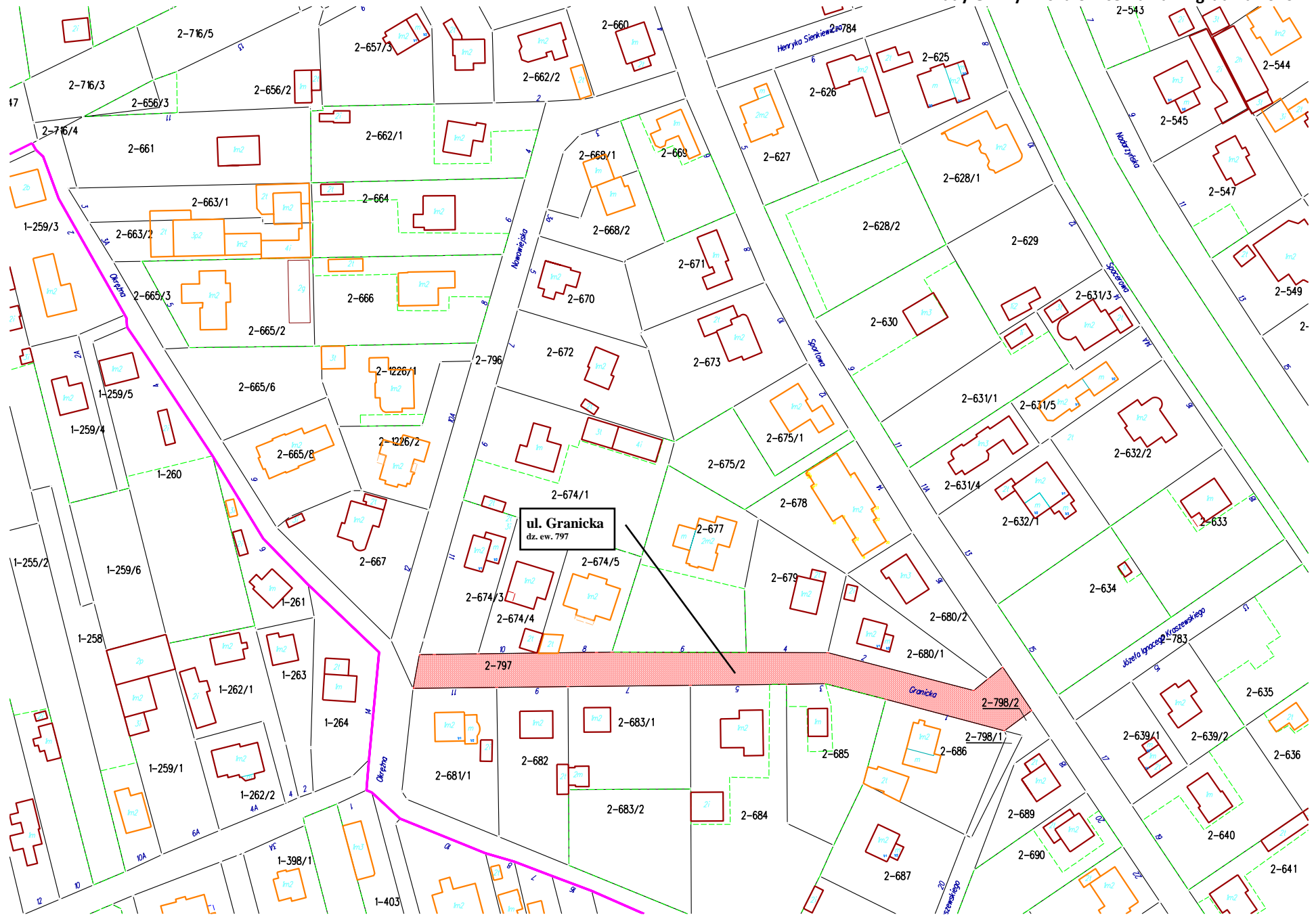


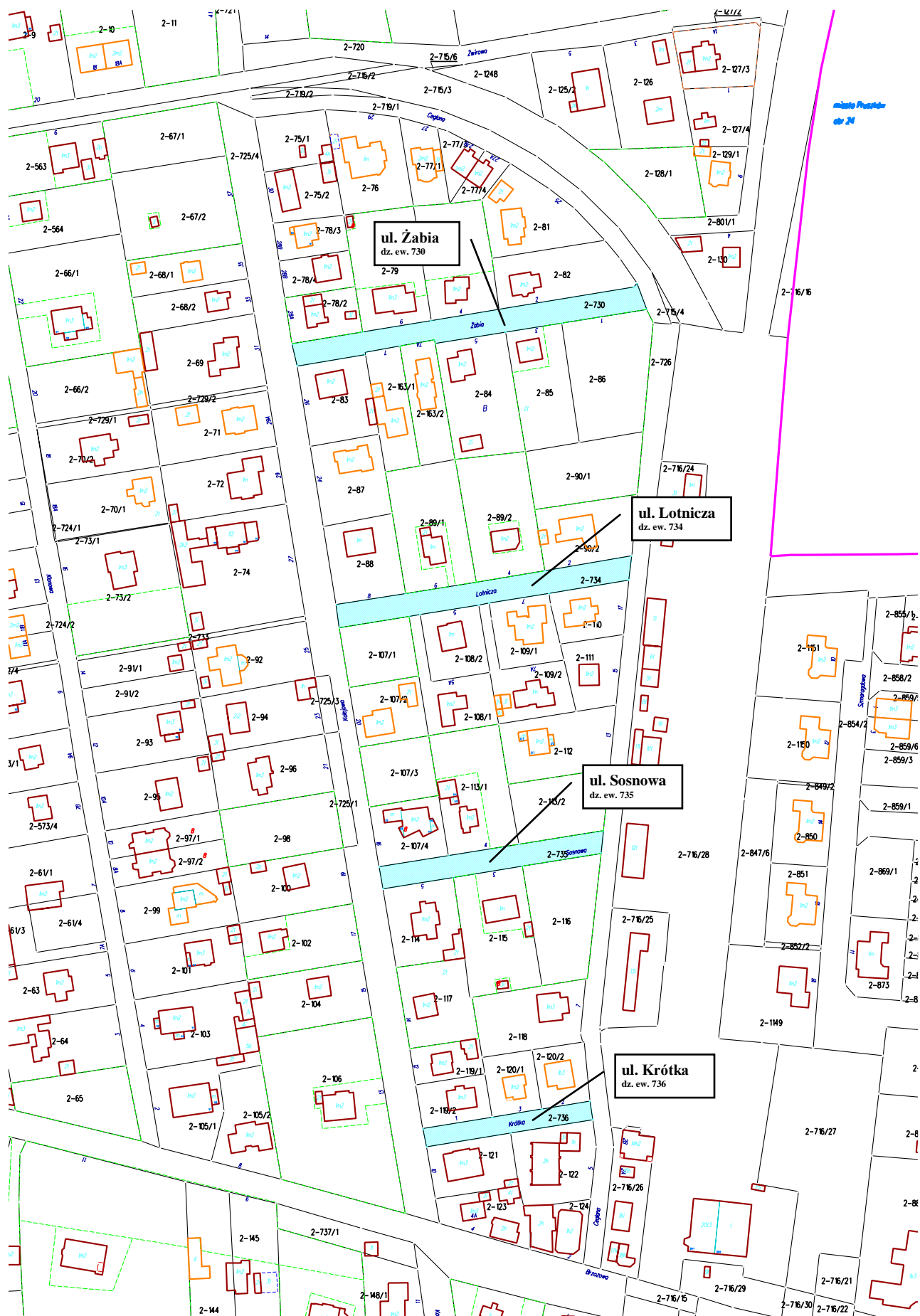


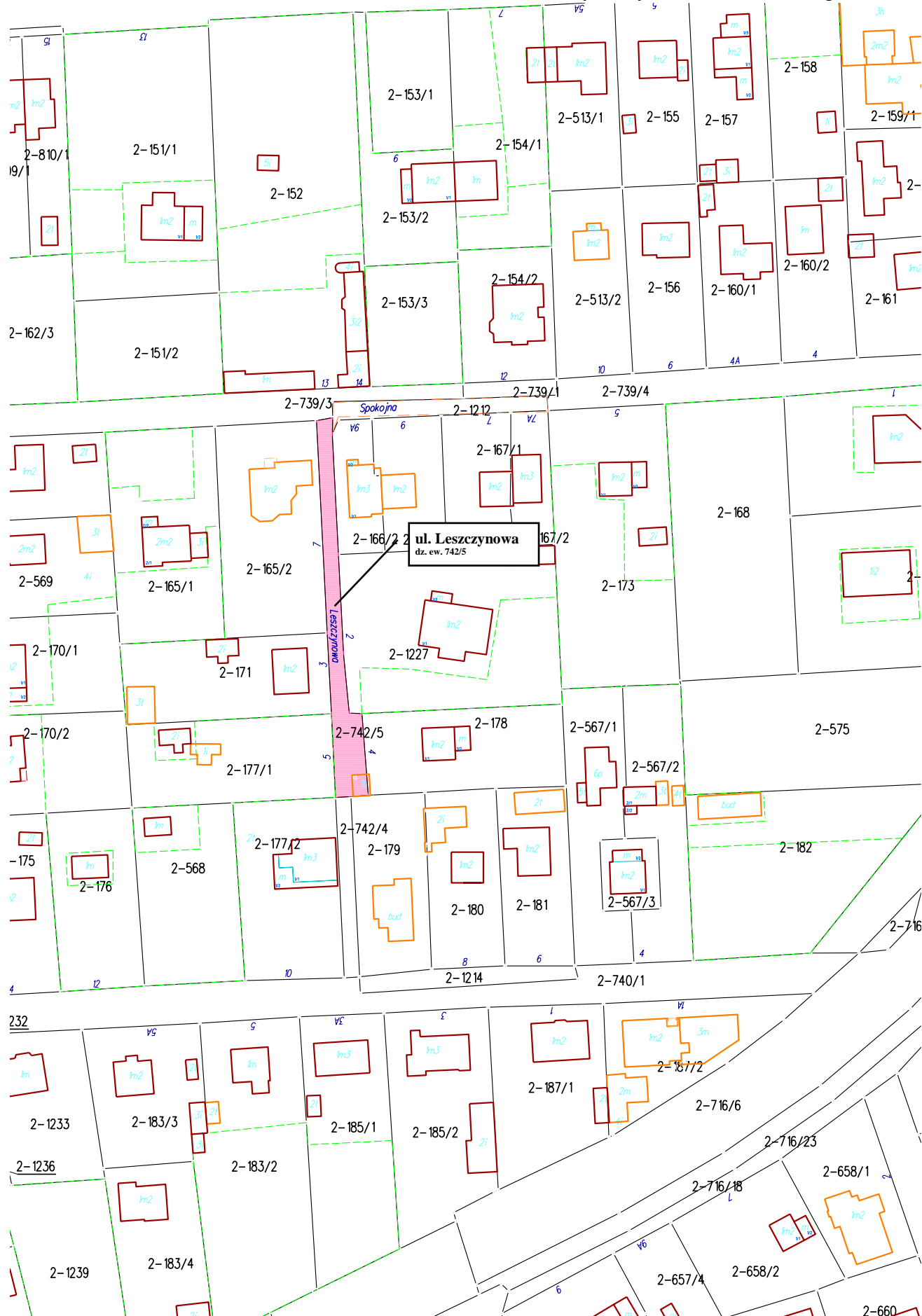


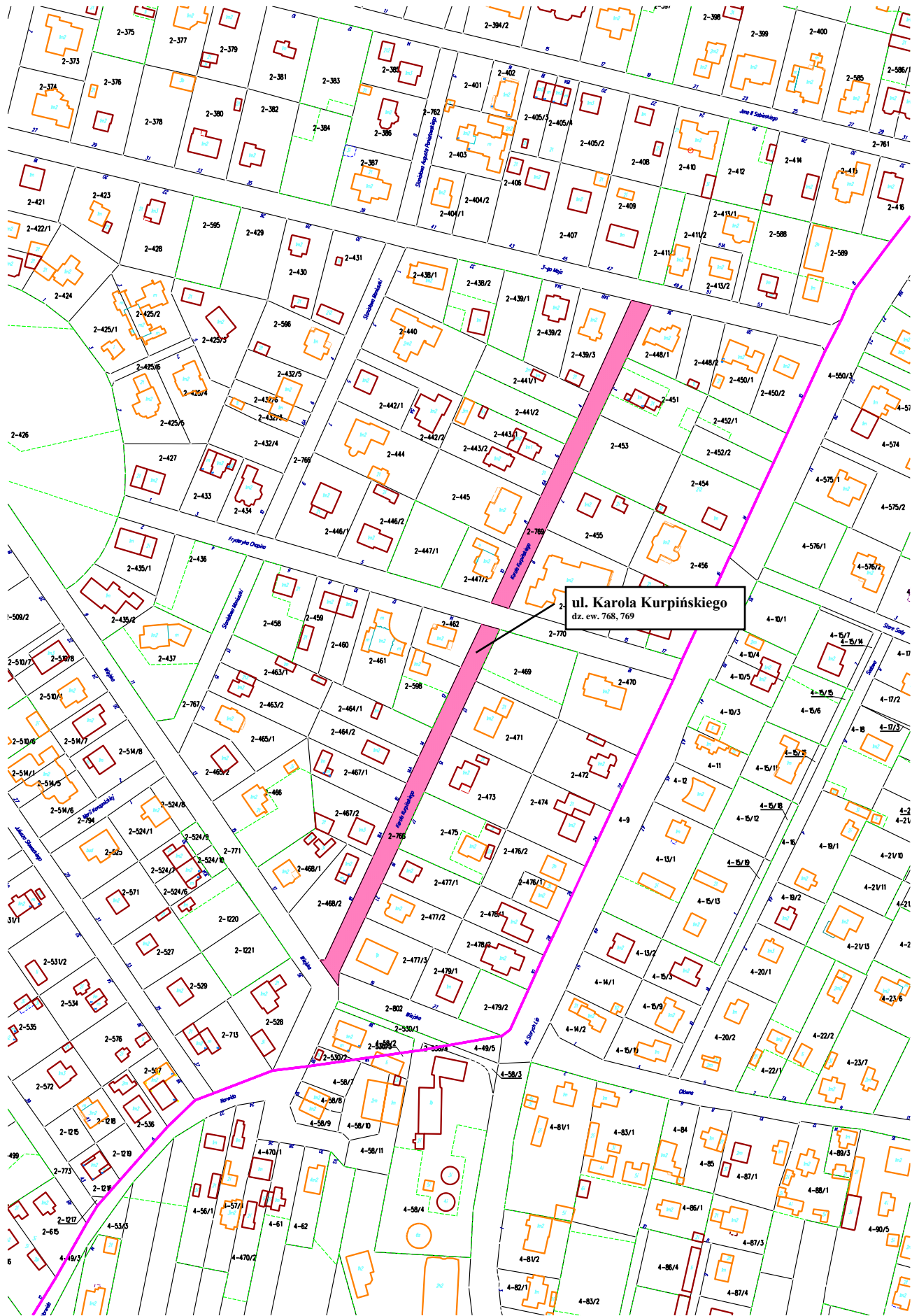


Załącznik nr 8 do uchwały Nr XIX / 235 / 2016
Rady Gminy Michałowice z dnia 14 grudnia 2016 r.









ul. Karola Kurpińskiego
dz. ew. 768, 769