









OBWIESZCZENIE
WÓJTA GMINY MICHAŁOWICE

z dnia 27 marca 2015 roku

o numerach i granicach obwodów głosowania oraz siedzibach obwodowych komisji wyborczych

Na podstawie art. 16 § 1 ustawy z dnia 5 stycznia 2011 r. – Kodeks wyborczy (Dz. U. z 2011 r. Nr 21, poz. 112 z późn. zm.) podaje się do publicznej wiadomości informację o numerach i granicach obwodów głosowania oraz siedzibach obwodowych komisji wyborczych, w tym o lokalach obwodowych komisji wyborczych dostosowanych do potrzeb wyborców niepełnosprawnych oraz o możliwości głosowania korespondencyjnego i przez pełnomocnika w wyborach **Prezydenta Rzeczypospolitej Polskiej zarządzonych na dzień 10 maja 2015 r.:**

Nr obvodu głosowania	Granice obvodu głosowania	Siedziba obwodowej komisji wyborczej
1	sołectwo Opacz Kolonia	Michałowice, ul. Szkolna15, Zespół Szkół, Gimnazjum  
2	sołectwa: Opacz Mała, Michałowice, osiedle Michałowice ulice: 11 Listopada (od Nr 26 F do Nr 32 oraz od Nr 55 do Nr 73), Aleja Topolowa (numery parzyste od Nr 2 do Nr 8), Grocholskiej, Klonowa, Kolejowa (od Nr 17 do Nr 27 oraz od Nr 20 do Nr 30), Parkowa (od Nr 19 do Nr 27 oraz od Nr 20 do Nr 24), Polna (numery parzyste od Nr 32 do Nr 40A), Popieluszki, Radosna, Raszyńska (od Nr 45 do Nr 63 oraz od Nr 54 do Nr 90), Rynkowa, Słowackiego, Spacerowa (od Nr 21 do Nr 35B oraz od Nr 26 do Nr 36), Sportowa, Szkolna, Wesoła, Widok,	Michałowice, ul. Szkolna15, Zespół Szkół Szkoła Podstawowa
3	osiedle Michałowice ulice: 11 Listopada (od Nr 1 do Nr 53 oraz od Nr 2 do Nr 26E), 3 Maja, Aleje Jerozolimskie 271, Aleja Topolowa (Nr 29 oraz numery parzyste od Nr 10 do Nr 30E), Bukowa, Cicha, Dębowa, Dworcowa, Jaśminowa, Jaworowa, Jesionowa, Kolorowa, Kolejowa (od 1 Nr do Nr 15 oraz od Nr 2 do Nr 18), Kościuszki, Krótka, Kuklińskiego, Kwiatowa, Lotnicza, Ludowa, Mickiewicza, Modrzewiowa, Ogrodowa, Parkowa (od nr 1 do Nr 17A oraz od Nr 2 do Nr 18), Partyzantów, Polna (strona parzysta od Nr 2 do Nr 30), Raszyńska (od Nr 2 do Nr 52 oraz od Nr 1 do Nr 43), Regulska, Rumuńska, Słoneczna, Spacerowa (od Nr 1 do Nr 19 oraz od Nr 2 do Nr 24), Świerkowa, Św. Kazimierza, Wojska Polskiego, Żwirki i Wigury, Żytnia,	Michałowice, ul. Szkolna15, Zespół Szkół Szkoła Podstawowa
4	sołectwo Reguły	Reguły ul. Aleja Powstańców Warszawy 1, budynek Urzędu Gminy,  
5	sołectwa; Pęcice, Pęcice Małe, Sokółów, Suchy Las	Pęcice, ul. Zaulek 7 świetlica wiejska
6	sołectwo Komorów ulice: Aleja Starych Lip (strona nieparzysta od Nr 1 do Nr 51), Aleja Kasztanowa (strona nieparzysta), Botaniczna, Bugaj, Główna, Kaliszany, Miodowa Myśliwska, Nad zalewem, Niecała, Norwida (strona parzysta od Nr 6A do Nr 32), Owocowa, Paproci, Pod Borem, Polna, Południowa, Północna, Różana, Rumiankowa, Sadowa, Sanatoryjna, Słoneczna, Stara Droga, Stare Sady, Starego Dębu, Tęczowa, Turystyczna, Wrzosowa, Wschodnia, Zachodnia, Zielna	Komorów, ul. Kaliszany 18 świetlica wiejska,  
7	osiedle Komorów ulice: Agatowa, Aleja Kasztanowa (strona parzysta), Berylowa, Bursztynowa, Ireny, Jaspisowa, Kaszubska, Koralowa, Kujawska, Kurpiowska, Lubuska, Mazurska, Mieczysława, Opalowa, Podhalańska, Podlaska, Rubinowa, Ryszarda, Sieradzka, Szmaragdowa, Śląska, Topazowa, Turkusowa, Waldemara,	Komorów, ul. M. Dąbrowskiej 12/20 Zespół Szkół Ogólnokształcących Szkoła Podstawowa

8	osiedle Komorów ulice: 3Maja (od Nr 1 do Nr 17 oraz od Nr 2 do Nr 8), Akacjowa, Aleja M. Dąbrowskiej (Nr 1 oraz numery parzyste od 2 do 12/20), Bankowa, Brzozowa, Ceglana, Granicka, Harcerska, Klonowa, Kolejowa, Komorowska, Kotońskiego, Krasińskiego (od Nr 1 do Nr 9 oraz od Nr 2 do nr 16), Kraszewskiego, Kredytowa, Krótka, Leszczynowa, Leśna, Lipowa, Lotnicza, Matejki, Nadarzyńska (od Nr 1 do Nr 17), Nowowiejska, Ogrodowa, Okrężna (od Nr 1 do Nr 17), Pruszkowska (numery nieparzyste od Nr 1 do Nr 3), Sienkiewicza, Skorupki, Słowackiego (Nr 1 i 1A oraz od Nr 2 do Nr 8), Sosnowa, Spacerowa (od Nr 2 do Nr 18), Spokojna, Sportowa (od Nr 1 do Nr 15 oraz od Nr 2 do Nr 16), Zaciszna, Żabia, Żwirowa	Komorów, ul. M. Dąbrowskiej 12/20 Zespół Szkół Ogólnokształcących Szkoła Podstawowa
9	osiedle Komorów ulice: 3 Maja (od Nr 19 do Nr 53 oraz od Nr 10 do Nr 38), Aleja M. Dąbrowskiej (od Nr 5 do Nr 51 oraz od Nr 24 do 64), Aleja Starych Lip (strona parzysta od Nr 2 do Nr 30) , Chopina, Janowskiego, Konopnickiej, Krasińskiego (od Nr 13 do Nr 43 oraz od Nr 18 do Nr 48), Kurpińskiego, Moniuszki, Nadarzyńska (od Nr 21 do Nr 47),Norwida (strona nieparzysta od Nr 3 do Nr 11), Okrężna (od Nr 19 do Nr 47), Plac Paderewskiego, Poniatowskiego, Prusa, Słowackiego (od Nr 9 do Nr 37 oraz od Nr 10 do Nr 38), Sobieskiego, Spacerowa (od Nr 22 do Nr 44), Sportowa (od Nr 17 do Nr 39 oraz od Nr 18 do Nr 42), Wiejska, Zamojskiego, Żeromskiego,	Komorów, ul. M. Dąbrowskiej 12/20 Zespół Szkół Ogólnokształcących Szkoła Podstawowa
10	osiedle Granica	Nowa Wieś, ul. Główna 96 Zespół Szkolno-Przedszkolny  
11	sołectwo Nowa Wieś	Nowa Wieś, ul. Główna 52A świetlica wiejska

UWAGA:

1. Wyborcy **do dnia 27 kwietnia 2015 r.* (poniedziałek)** mogą zgłosić zamiar głosowania korespondencyjnego, w tym przy pomocy nakładek na karty do głosowania sporządzonych w alfabecie Braille'a.
2. Wyborcy niepełnosprawni do dnia **4 maja 2015 r.* (poniedziałek)** mogą złożyć wniosek o sporządzenie aktu pełnomocnictwa do głosowania.
3. Lokale obwodowych komisji wyborczych **w dniu 10 maja 2015 r. (niedziela)** będą **otwarte w godz. 7.00 – 21.00.**
4. Informacje w sprawach rejestru i spisu wyborców, udzielenia pełnomocnictwa, głosowania korespondencyjnego można uzyskać w Urzędzie Gminy Michałowice, Reguły, ul. Aleja Powstańców Warszawy 1, sala obsługi mieszkańców (stanowisko meldunki i dowody osobiste) albo pod nr telefonów: 22 350 91 02; 22 350 91 04 lub w formie elektronicznej, adres e-mail: sekretariat@michalowice.pl



- lokale przystosowane do potrzeb wyborców niepełnosprawnych



- lokal właściwy do głosowania korespondencyjnego

Wójt Gminy
 /-/ Krzysztof Grabka

* termin wydłużony zgodnie z art. 9 § 2 i 3 Kodeksu wyborczego