

Uchwała Nr X/138/2019
Rady Gminy Michałowice
z dnia 5 sierpnia 2019 r.

w sprawie ustanowienia służebności przesyłu na nieruchomościach będących własnością Gminy Michałowice

Na podstawie art. 18 ust. 2 pkt 9 lit. a ustawy z dnia 8 marca 1990 r. o samorządzie gminnym (Dz. U. z 2019 r., poz. 506) w związku z art. 13 ust. 1 ustawy z dnia 21 sierpnia 1997 r. o gospodarce nieruchomościami (Dz. U. z 2018 r., poz. 2204 ze zm.) oraz art. 305¹ Kodeksu cywilnego (Dz. U. z 2019 r., poz. 1145) uchwała się, co następuje:

§ 1

1. Wyraża się zgodę na ustanowienie na czas nieoznaczony służebności przesyłu na rzecz PGE Dystrybucja S.A, polegającej na lokalizacji przyłącza kablowego na części działki ewid. nr **14/5**, położonej w obrębie ewidencyjnym **Michałowice-Wieś**, uregulowanej w KW nr **WA1P/00027337/3**, prowadzonej przez Sąd Rejonowy w Pruszkowie, będącej własnością Gminy Michałowice, zgodnie z przebiegiem wskazanym w załączniku **nr 1** do niniejszej uchwały.
2. Wyraża się zgodę na ustanowienie na czas nieoznaczony służebności przesyłu na rzecz PGE Dystrybucja S.A, polegającej na lokalizacji przyłącza kablowego na części działki ewid. nr **664/10**, położonej w obrębie ewidencyjnym **Michałowice-Osiedle**, uregulowanej w KW nr **WA1P/00003204/8**, prowadzonej przez Sąd Rejonowy w Pruszkowie, będącej własnością Gminy Michałowice, zgodnie z przebiegiem wskazanym w załączniku **nr 2** do niniejszej uchwały.
3. Wyraża się zgodę na ustanowienie na czas nieoznaczony służebności przesyłu na rzecz PGE Dystrybucja S.A, polegającej na lokalizacji przyłącza kablowego na części działki ewid. nr **389/4**, położonej w obrębie ewidencyjnym **Nowa Wieś**, uregulowanej w KW nr **WA1P/00040230/0**, prowadzonej przez Sąd Rejonowy w Pruszkowie, będącej własnością Gminy Michałowice, zgodnie z przebiegiem wskazanym w załączniku **nr 3** do niniejszej uchwały.
4. Wyraża się zgodę na ustanowienie na czas nieoznaczony służebności przesyłu na rzecz PGE Dystrybucja S.A, polegającej na lokalizacji przyłącza kablowego na części działki ewidencyjnej nr **389/9**, na części działki ewidencyjnej nr **393/12** oraz na części działki ewidencyjnej nr **395/12**, położonych w obrębie ewidencyjnym **Nowa Wieś**, uregulowanych w KW nr **WA1P/00128945/6**, prowadzonej przez Sąd Rejonowy w Pruszkowie, będącej własnością Gminy Michałowice, zgodnie z przebiegiem wskazanym w załączniku **nr 3** do niniejszej uchwały.
5. Wyraża się zgodę na ustanowienie na czas nieoznaczony służebności przesyłu na rzecz PGE Dystrybucja S.A, polegającej na lokalizacji przyłącza kablowego na części działki ewid. nr **13/11** oraz nr **12/17**, położonych w obrębie ewidencyjnym **Michałowice-Wieś**, uregulowanych w KW nr **WA1P/00027337/3**, prowadzonej przez Sąd Rejonowy w Pruszkowie, będącej własnością Gminy Michałowice, zgodnie z przebiegiem wskazanym w załączniku **nr 4** do niniejszej uchwały.
6. Wyraża się zgodę na ustanowienie na czas nieoznaczony służebności przesyłu na rzecz PGE Dystrybucja S.A, polegającej na lokalizacji przyłącza kablowego na części działki ewid. nr **394**, położonej w obrębie ewidencyjnym **Michałowice-Wieś**, uregulowanej w KW nr **WA1P/00123153/2**, prowadzonej przez Sąd Rejonowy w Pruszkowie, będącej własnością Gminy Michałowice, zgodnie z przebiegiem wskazanym w załączniku **nr 4** do niniejszej uchwały.

7. Wyraża się zgodę na ustanowienie na czas nieoznaczony służebności przesyłu na rzecz PGE Dystrybucja S.A, polegającej na lokalizacji przyłącza kablowego na części działki ewid. nr **87/33**, położonej w obrębie ewidencyjnym **Pęcice Małe**, uregulowanej w KW nr **WA1P/00035192/3**, prowadzonej przez Sąd Rejonowy w Pruszkowie, będącej własnością Gminy Michałowice, zgodnie z przebiegiem wskazanym w załączniku **nr 5** do niniejszej uchwały.

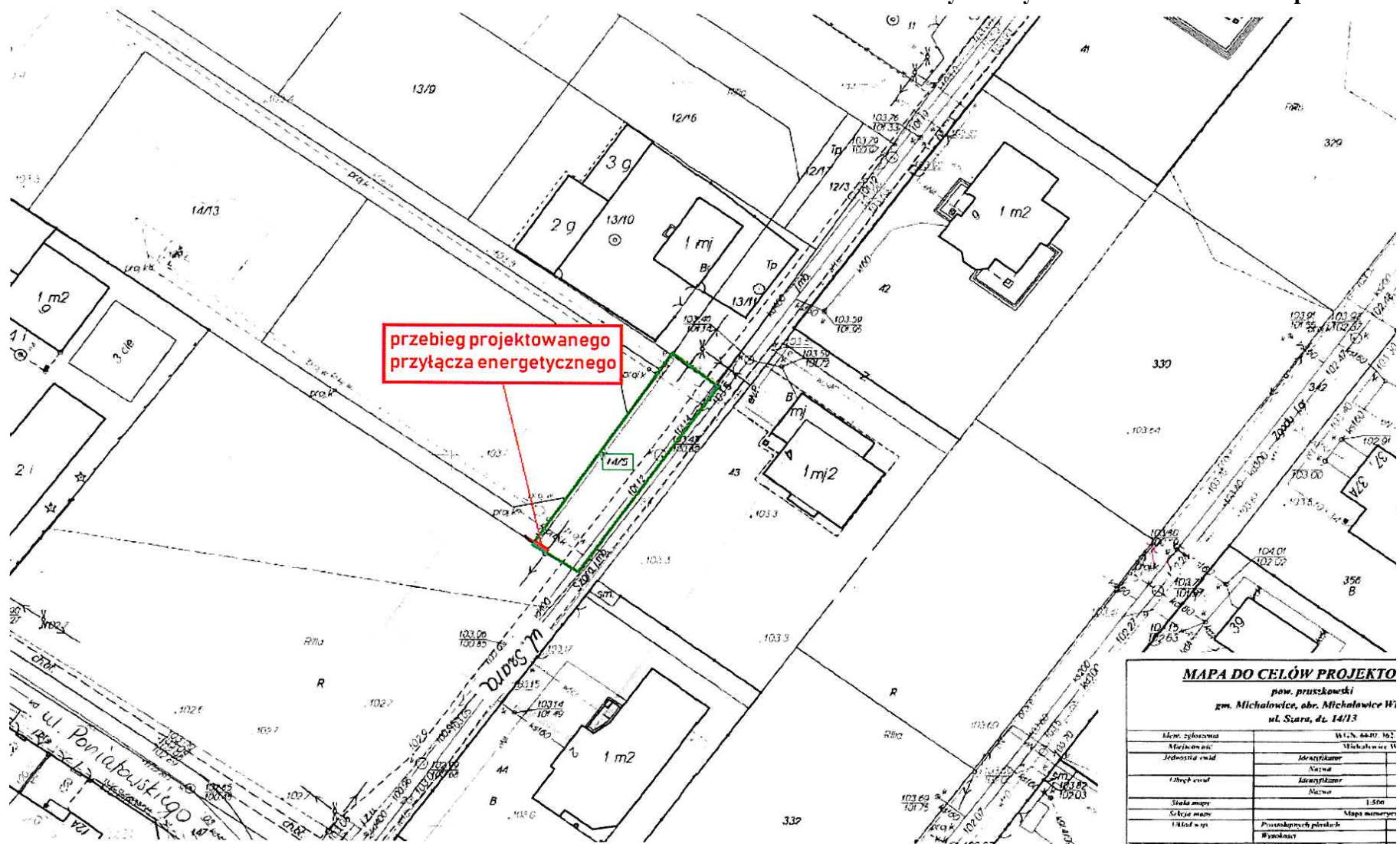
§ 2

Wykonanie uchwały powierza się Wójtowi Gminy Michałowice.

§ 3

Uchwała wchodzi w życie z dniem podjęcia.

Załącznik nr 1 do uchwały nr X/138/2019
Rady Gminy Michałowice z dnia 5 sierpnia 2019 r.

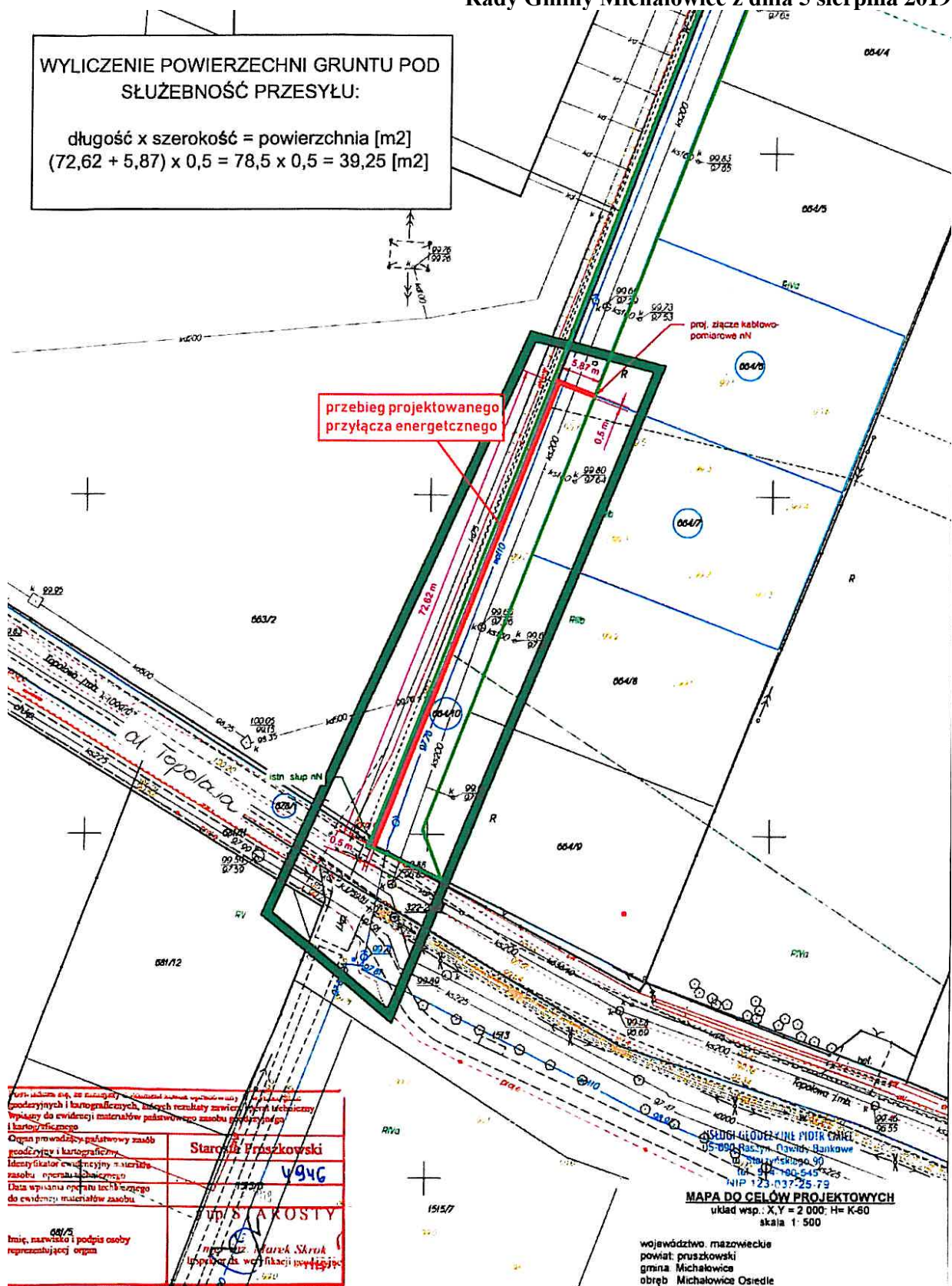


Michałowice-Wieś, gm. Michałowice

Załącznik nr 2 do uchwały nr X/138/2019
Rady Gminy Michałowice z dnia 5 sierpnia 2019

WYLICZENIE POWIERZECHNI GRUNTU POD
SŁUŻEBNOŚĆ PRZESYŁU:

długość x szerokość = powierzchnia [m²]
(72,62 + 5,87) x 0,5 = 78,5 x 0,5 = 39,25 [m²]



Starosta Pruszkowski
WGN
Wp. S. AROSTY
Inżynier Marek Skroch
Lp. 1000 1000 1000 1000

MAPA DO CEŁÓW PROJEKTOWYCH
układ wsp. X, Y = 2 000; H = K-60
skala 1: 500

województwo mazowieckie
powiat pruszkowski
gmina Michałowice
obręb Michałowice Osiedle
dz. nr 664/7 ul. Topolowa
sekcja. mapa numeryczna

Mapa aktualna w granicach oznaczonych kolorem zielonym

Dawidy Bankowe, dn. 20.09.2018
WGN.6640.5413.2018
Ks.rob. 416/2018

WYKONAWCA
GEODETA UPRAWNIENY
16792

NIE WYKLUCZA SIĘ ISTNIENIA
W TERENIE INNYCH NIE WYKAZANYCH
NA NINIEJSZEJ MAPIE URZĄDZEŃ, KTÓRE
NIE BYŁY ZGŁOSZONE DO INWENTARYZACJI
LUB O KTÓRYCH BRAK JEST INFORMACJI
W INSTYTUCJACH BRANŻOWYCH

icowano systemem GEO-MAP. Wydrukowa(e) : USŁUGI GEODEZYJNE PIOTR CMIEL
oalika ewidencyjna: Michałowice; obręb: 0005
lk: 664/7
zenie: Michałowice Osiedle
widencyjny zgłoszenia: WGN.6640.5413.2018
1: 1:500

Współrzędnych PUWG 2000 (7), Układ wysokościowy Kronstadt' 60

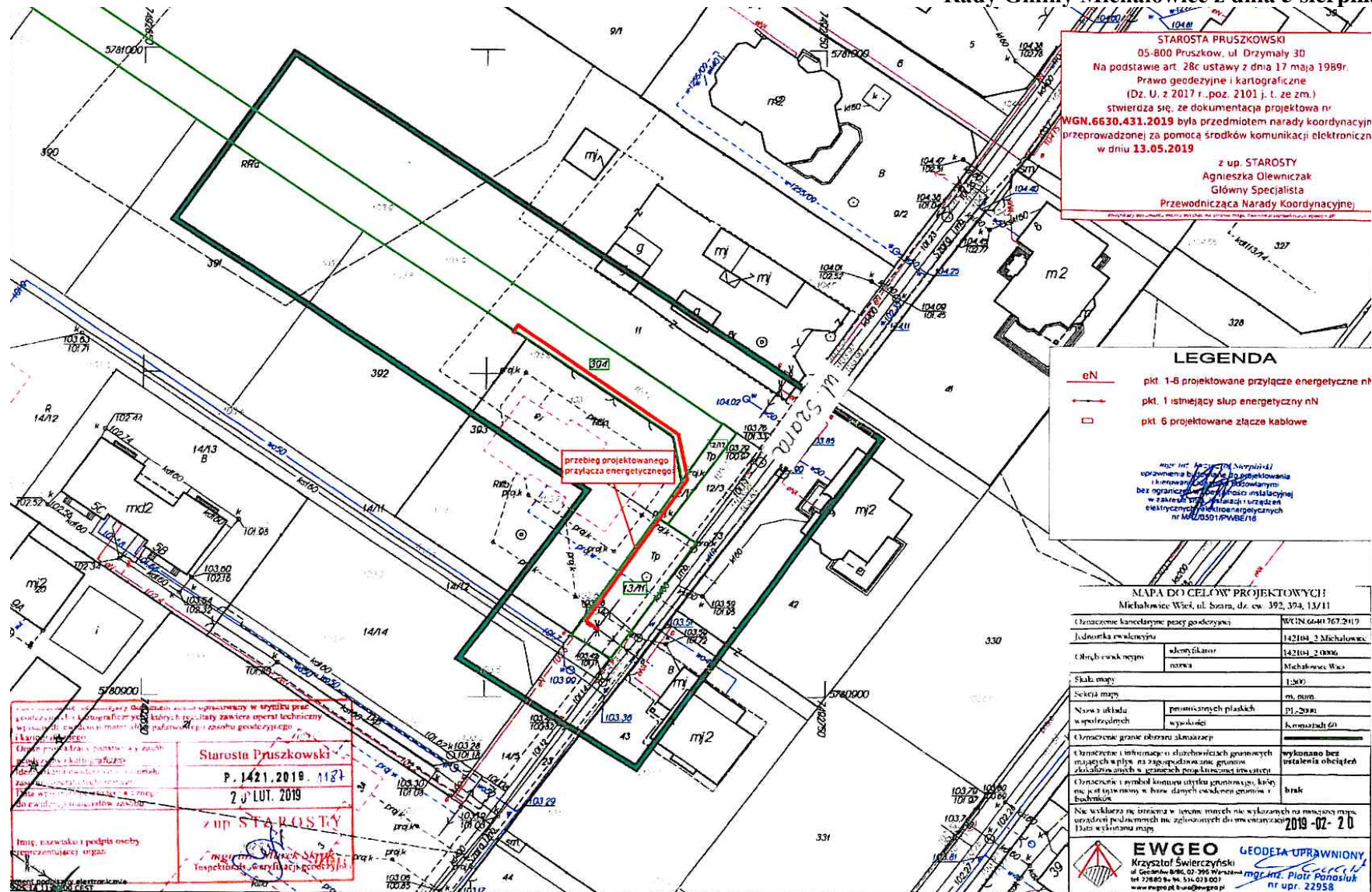
Michałowice, gm. Michałowice

Załącznik nr 3 do uchwały nr X/138/2019
Rady Gminy Michałowice z dnia 5 sierpnia 2019 r.



Nowa Wieś, gm. Michałowice

**Załącznik nr 4 do uchwały nr X/138/2019
Rady Gminy Michałowice z dnia 5 sierpnia 2019 r.**



STAROSTA PRUSZKOWSKI
05-800 Pruszków, ul. Drzymały 30
Na podstawie art. 28c ustawy z dnia 17 maja 1989r.
Prawo geodezyjne i kartograficzne
(Dz. U. z 2017 r., poz. 2101 j. t. ze zm.)
stwierdza się, że dokumentacja projektowa nr
WGN.6630.431.2019 była przedmiotem narady koordynacyjnej
przeprowadzonej za pomocą środków komunikacji elektronicznej
w dniu **13.05.2019**
z up. STAROSTY
Agnieszka Olewniczak
Główny Specjalista
Przewodnicząca Narady Koordynacyjnej

LEGENDA

- eN pkt. 1-8 projektowane przyłącze energetyczne nN
- pkt. 1 istniejący słup energetyczny nN
- pkt. 6 projektowane łącze kablowe

mgr inż. Krzysztof Świerczyński
uprawnienia branżowe do projektowania
i wykonania instalacji w instalacjach
bez ograniczeń w zakresie instalacyjnej
w zakresie projektowania i urządzeń
elektrycznych i elektroenergetycznych
nr M/10501/P/WBE/16

Opis projektu zawiera parametry i założenia techniczne, które należy uwzględnić w projekcie wykonawczym. Zawiera również dane techniczne i opis techniczny. Projekt jest zgodny z przepisami technicznymi. Imię, nazwisko i podpis osoby reprezentującej organ.

Starosta Pruszkowski
P. 1421.2019. 1121
20 LUT. 2019
z up. STAROSTY
mgr inż. Piotr Poniaś
Inspektor ds. architektury i geodezji

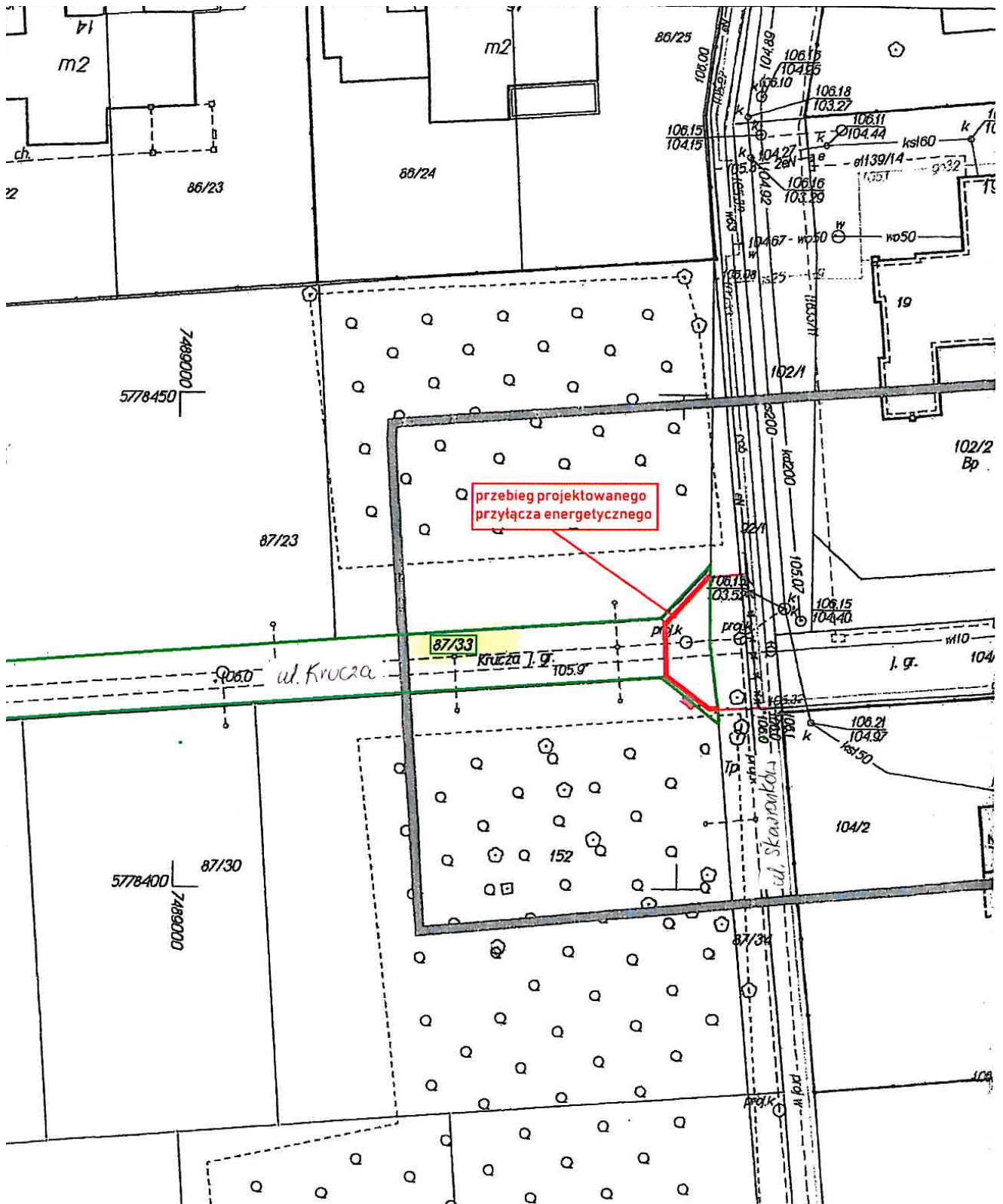
MAPA DO CELOW PROJEKTOWYCH
Michałowice-Wieś, ul. Szarna, dz. cw. 392, 394, 13/11

Opiszone kwaterki przez geodęzyjny	WGN.6640.767.2019
Jednostka ewidencyjna	142104_2 Michałowice
Obłęb ewidencyjny	składowy 142104_2.0006
rodzaj	Michałowice-Wieś
Skala mapy	1:500
Skala mapy	m, mm
Nazwa układu współrzędnych	przemysłowych płaskich
współrzędnych	PJ-2000
Opiszone granice obszaru planowania	komunizacji 60
Opiszone i informacja o dotychczasowych granicach mających wplyw na zagospodarowanie gruntów zskalkulowanych w granicach powiększenia terenu	wykonano bez instalowania obciążenia
Opiszone i informacja o dotychczasowych granicach mających wplyw na zagospodarowanie gruntów zskalkulowanych w granicach powiększenia terenu	brak
Nie wykazuje się istnienia w terenie innych nie wykazanych na niniejszej mapie urządzeń podziemnych nie zgłoszonych do ewidencji	2019-02-20

EWGEO GEODETA UPRAWNIONY
Krzysztof Świerczyński
ul. Gościńskiego 80, 02-790 Warszawa
tel. 71820 14 00, fax 71820 10 03
www.mggeo.pl, biuro@mggeo.pl

mgr inż. Piotr Poniaś
nr upr. 22958

Załącznik nr 5 do uchwały nr X/138/2019
Rady Gminy Michałowice z dnia 5 sierpnia 2019 r.



Pęcice Małe, gm. Michałowice