

UCHWAŁA NR _____/2014
RADY GMINY MICHAŁOWICE
z dnia 30 września 2014 r.

**w sprawie miejscowego planu zagospodarowania przestrzennego Gminy Michałowice
obszaru „Polna” w Komorowie-Wsi**

Na podstawie art. 18 ust. 2 pkt. 5 ustawy z dnia 8 marca 1990 r. o samorządzie gminnym (Dz.U. z 2013 r. poz. 594 ze zmianami) oraz art. 20 ust. 1 ustawy z dnia 27 marca 2003 r. o planowaniu i zagospodarowaniu przestrzennym (Dz.U. z 2012 r. poz. 647 ze zmianami), w związku z uchwałą nr XX/195/2012 Rady Gminy Michałowice z dnia 22 października 2012 r. w sprawie przystąpienia do sporządzenia miejscowych planów zagospodarowania przestrzennego Gminy Michałowice stanowiących zmiany miejscowego planu zagospodarowania przestrzennego obszaru „Komorów – część VI”, po stwierdzeniu nienaruszalności przez plan ustaleń studium uwarunkowań i kierunków zagospodarowania przestrzennego Gminy Michałowice uchwala się, co następuje:

§ 1.

Uchwala się miejscowy plan zagospodarowania przestrzennego Gminy Michałowice obszaru „Polna” w Komorowie-Wsi, zwany dalej „planem”.

Rozdział 1
Ustalenia ogólne.

§ 2.

1. Plan obejmuje ustalenia zawarte w treści uchwały, stanowiące tekst planu, który zawiera:
 - 1) Rozdział 1, ustalenia ogólne, w tym:
 - a) wyjaśnienie używanych pojęć,
 - b) ustalenia dotyczące ochrony i kształtowania ładu przestrzennego,
 - c) zasady ochrony środowiska, przyrody i krajobrazu kulturowego,
 - d) granice i sposoby zagospodarowania terenów lub obiektów podlegających ochronie, ustalonych na podstawie przepisów odrębnych, w tym obszarów szczególnego zagrożenia powodzią,
 - e) ustalenia w zakresie szczegółowych zasad i warunków scalania i podziału nieruchomości objętych planem,
 - f) ustalenia w zakresie szczególnych warunków zagospodarowania terenów oraz ograniczeń w ich użytkowaniu, w tym zakazie zabudowy,
 - g) zasady modernizacji, rozbudowy i budowy systemów komunikacji,
 - h) zasady modernizacji, rozbudowy i budowy systemów infrastruktury technicznej,
 - i) ustalenia dotyczące sposobu i terminu tymczasowego zagospodarowania, urządzania i użytkowania terenów,
 - j) ustalenia w zakresie stawek procentowych, na podstawie których ustala się opłatę, o której mowa w art. 36 ust.4 ustawy o planowaniu i zagospodarowaniu przestrzennym,
 - 2) Rozdział 2, ustalenia szczegółowe dla terenów wyznaczonych liniami rozgraniczającymi, w tym w zakresie parametrów i wskaźników kształtowania zabudowy oraz zagospodarowania terenu,
 - 3) Rozdział 3, przepisy końcowe.

2. Załącznikami do Uchwały są:
 - 1) rysunek planu w skali 1:1000, stanowiący załącznik Nr 1 do planu, ustalający granicę planu oraz przeznaczenie i warunki zagospodarowania terenów,
 - 2) rozstrzygnięcie o sposobie rozpatrzenia nieuwzględnionych uwag do projektu planu, stanowiące załącznik nr 2 do planu,
 - 3) rozstrzygnięcie o sposobie realizacji zapisanych w planie inwestycji z zakresu infrastruktury technicznej, które należą do zadań własnych gminy, oraz zasadach ich finansowania, zgodnie z przepisami ustawy o finansach publicznych, stanowiące załącznik nr 3 do planu.
3. Brak w planie ustaleń wymaganych art. 15 ust. 2 i ust. 3 ustawy z dnia 27 marca 2003 r. o planowaniu i zagospodarowaniu przestrzennym oznacza, że nie występuje potrzeba ich ustalenia, w szczególności dotyczy to:
 - 1) zasad ochrony dziedzictwa kulturowego i zabytków oraz dóbr kultury współczesnej, ze względu na brak występowania obiektów podlegających ochronie z tego zakresu w granicach planu,
 - 2) granic i sposobów zagospodarowania terenów górniczych i obszarów osuwania się mas ziemnych, ze względu na brak występowania ich w granicach planu
 - 3) wymagań wynikających z potrzeb kształtowania przestrzeni publicznych, ze względu na brak w granicach planu obszarów przestrzeni publicznych określonych w studium uwarunkowań i kierunków zagospodarowania przestrzennego gminy Michałowice.

§ 3.

1. Ustalenia zawarte w tekście planu odnoszą się odpowiednio do ustaleń określonych na rysunku planu.
2. Ustalenia zawarte w tekście planu oraz na rysunku planu obowiązują łącznie, w zakresie określonym uchwałą.
3. Następujące ustalenia graficzne na rysunku planu są obowiązującymi ustaleniami planu:
 - 1) granice planu, pokrywające się z linią rozgraniczającą biegnącą po obrzeżu planu,
 - 2) linie rozgraniczające tereny o różnym przeznaczeniu lub różnych zasadach zagospodarowania, wyznaczające granice wyodrębnionych planem terenów,
 - 3) nieprzekraczalne linie zabudowy,
 - 4) rowy melioracyjne,
 - 5) symbole cyfrowe i literowe określające przeznaczenie terenów wyodrębnionych liniami rozgraniczającymi, stanowiące odnośnik do szczegółowych ustaleń tekstowych planu:
 - a) **MN** - tereny zabudowy mieszkaniowej jednorodzinnej,
 - b) **KDD** - teren drogi publicznej klasy drogi dojazdowej,
 - c) **KPJ** - tereny ogólnodostępnych ciągów pieszo – jezdnych,
 - 6) obszary podlegające ochronie wyznaczone na podstawie przepisów odrębnych:
 - a) zasięg granic obszaru szczególnego zagrożenia powodzią,
 - 7) obszary wymagające szczególnych warunków zagospodarowania terenów:
 - a) granice obszaru zdrenowanego,
4. Ustalenia informacyjne wskazane na rysunku planu nie stanowią obowiązujących ustaleń planu.

§ 4.

Ileokroć w uchwale jest mowa o:

- 1) **uchwale** – należy przez to rozumieć niniejszą uchwałę Rady Gminy Michałowice,
- 2) **planie** – należy przez to rozumieć ustalenia Uchwały, o których mowa w §2 niniejszej Uchwały,

- 3) **przepisach odrębnych** - należy przez to rozumieć obowiązujące przepisy ustaw wraz z aktami wykonawczymi,
- 4) **obszarze planu** – należy przez to rozumieć obszar objęty planem w granicach wyznaczonych na rysunku planu,
- 5) **terenie** – należy przez to rozumieć fragment obszaru planu o określonym przeznaczeniu lub zasadach zagospodarowania, wydzielony na rysunku planu liniami rozgraniczającymi,
- 6) **liniach rozgraniczających** - należy przez to rozumieć linie ustalone na rysunku planu wyznaczające granice terenów o różnym przeznaczeniu oraz o zróżnicowanych warunkach zabudowy i zagospodarowania,
- 7) **przeznaczeniu podstawowym** - należy przez to rozumieć rodzaj przeznaczenia, które zostało ustalone, jako jedyne lub przeważające na terenie wyznaczonym liniami rozgraniczającymi,
- 8) **działce budowlanej** – należy przez to rozumieć działkę budowlaną, o której mowa w ustawie o planowaniu i zagospodarowaniu przestrzennym,
- 9) **nowo wydzielanej działce** – należy przez to rozumieć działkę budowlaną wydzieloną geodezyjnie po wejściu w życie niniejszej uchwały,
- 10) **powierzchni zabudowy** – należy przez to rozumieć powierzchnię zabudowy obliczoną zgodnie z normą PN-ISO 9836:1997,
- 11) **intensywności zabudowy** - należy przez to rozumieć intensywność zabudowy zdefiniowaną w przepisach ustawy o planowaniu i zagospodarowaniu przestrzennym,
- 12) **powierzchni biologicznie czynnej** - należy przez to rozumieć teren biologicznie czynny zdefiniowany w przepisach wykonawczych do ustawy Prawo Budowlane,
- 13) **wysokości budynku** – należy przez to rozumieć wysokość budynku zdefiniowaną w przepisach wykonawczych do ustawy Prawo Budowlane,
- 14) **dojazdach niewydzielonych** - należy przez to rozumieć istniejące i projektowane dojazdy, niewydzielone liniami rozgraniczającymi na rysunku planu, lecz niezbędne dla zapewnienia prawidłowej obsługi działek i obiektów w trakcie projektowania inwestycyjnego,
- 15) **usługach** – należy przez to rozumieć budynki lub lokale użytkowe wbudowane, w których prowadzona jest działalność służąca zaspokajaniu potrzeb ludności, niezwiązana z wytwarzaniem dóbr materialnych metodami przemysłowymi, niezaliczona do przedsięwzięć mogących zawsze znacząco oddziaływać na środowisko,
- 16) **nieprzekraczalnych liniach zabudowy** – należy przez to rozumieć wyznaczone na rysunku planu linie określające najmniejszą dopuszczalną odległość ściany budynku od linii rozgraniczającej. Linie zabudowy nie dotyczą:
 - a) realizacji elementów termoizolacji,
 - b) części podziemnych budynków,
 - c) wykraczających poza obrys budynku, nie więcej niż 1,5 m takich części jak: balkony, loggie, werandy, wykusze, tarasy na gruncie, okapy i nadwieszenia dachu, schody zewnętrzne,
 - d) parterowych portierni, kiosków, obiektów małej architektury, śmietników,
 - e) infrastruktury technicznej, miejsc do parkowania, dróg wewnętrznych i dojazdów niewydzielonych niewyznaczonych na rysunku planu,
 - f) remontu istniejących budynków wykraczających poza wrysowane na rysunku planu nieprzekraczalne linie zabudowy,
- 17) **urządzeniu reklamowym** – należy przez to rozumieć przekaz informacyjny o towarach i usługach, w jakiegokolwiek formie wizualnej, eksponowany za pomocą:

- a) specjalnych nośników bilbordów, banerów, tablicy reklamowej, gąbłoty, słupa ogłoszeniowego, masztu,
- b) grafik naniesionych bezpośrednio na budynki lub inne fragmenty zagospodarowania terenu, w szczególności: malowane lub naklejane grafiki na ścianach i oknach budynków, chodnikach i ogrodzeniach,
- c) szyldu, czyli zewnętrznego oznaczenia stałego miejsca prowadzenia działalności gospodarczej.

§ 5.

1. Ustala się, oznaczone na rysunku planu nieprzekraczalne linie zabudowy dla nowych budynków realizowanych zgodnie z przeznaczeniem podstawowym.
2. W przypadku lokalizacji zabudowy od strony dojazdów niewydzielonych na rysunku planu ustala się zakaz realizacji zabudowy w odległości mniejszej niż 4 m od granicy tych dojazdów.

§ 6.

W zakresie realizacji ogrodzeń od strony dróg publicznych ustala się:

- 1) maksymalną wysokość ogrodzenia 1,8 m,
- 2) nakaz realizacji ogrodzeń ażurowych,
- 3) zakaz realizacji ogrodzeń z prefabrykatów żelbetonowych,
- 4) dopuszczenie stosowania żywopłotów i ogrodzeń z zieleni.

§ 7.

W zakresie lokalizacji urządzeń reklamowych ustala się dopuszczenie lokalizacji urządzeń reklamowych wolnostojących i umieszczanych na obiektach budowlanych, z uwzględnieniem:

- 1) zakazu realizacji urządzeń reklamowych o powierzchni ekspozycji przekraczającej 5 m²,
- 2) zakazu realizacji urządzeń reklamowych na terenach oznaczonych symbolami KDD, KPJ.

§ 8.

1. W celu osiągnięcia pożądanego efektów funkcjonalno-przestrzennych oraz dla zapewnienia ładności przestrzennej, na całym obszarze planu ustala się:
 - 1) nakaz uwzględnienia, przy lokalizacji budynków na działce budowlanej, ich formie i gabarycie oraz usytuowaniu innych elementów zagospodarowania terenu (ogrodzenia, garaże, obiekty małej architektury, detal architektoniczny oraz zieleni), położenia terenu, jego ekspozycji oraz istniejącego sąsiedztwa,
 - 2) nakaz ujednolicenia formy i detalu architektonicznego budynków oraz elementów zagospodarowania terenu w granicach poszczególnych działek budowlanych,
 - 3) dopuszczenie stosowania dachów spadzistych o nachyleniu głównych połaci od 20° do 45°,
 - 4) zakaz stosowania na elewacjach budynków paneli syntetycznych, tzw. sidingu oraz blachy falistej,
2. Ustala się wysokość podpiwniczenia budynków maksymalnie do 1,0 m ponad poziom terenu przylegającego do ściany budynku, w miejscu gdzie rzędna terenu jest najwyższa.
3. Ustala się maksymalną szerokość elewacji frontowej budynków realizowanych na terenach oznaczonych symbolami MN – 20 m.
4. Na całym obszarze planu dopuszcza się realizację obiektów małej architektury, obiektów i urządzeń infrastruktury technicznej, dojazdów niewydzielonych, parkingów i miejsc

parkingowych, dojść pieszych, ścieżek rowerowych oraz zieleni urządzonej, za wyjątkiem sytuacji określonych w ustaleniach szczegółowych dla poszczególnych terenów.

5. Dopuszcza się usytuowanie budynków bezpośrednio przy granicy z sąsiednią nieruchomością lub odległości 1,5m od niej, pod warunkiem zachowania obowiązujących w tym zakresie przepisów odrębnych.

§ 9.

W zakresie zasad ochrony środowiska, przyrody i krajobrazu kulturowego ustala się:

- 1) w celu ograniczenia emisji zanieczyszczeń do atmosfery:
 - a) nakaz wykorzystania przy ogrzewaniu budynków wysokoefektywnych źródeł energii cieplnej charakteryzujących się brakiem lub niskim poziomem emisji substancji do powietrza,
 - b) nakaz zastosowania w indywidualnych lub lokalnych źródłach ciepła rozwiązań technicznych ograniczających emisję zanieczyszczeń do poziomów dopuszczalnych przepisami odrębnymi,
- 2) w celu ochrony gleb, wód powierzchniowych i podziemnych ustala się:
 - a) zakaz odprowadzania nieoczyszczonych ścieków do wód powierzchniowych, podziemnych i do gruntu oraz realizacji obiektów budowlanych bez wyposażenia ich w infrastrukturę wodociągową i kanalizacyjną,
 - b) nakaz ujęcia i oczyszczenia ścieków (w tym wód opadowych i roztopowych z powierzchni zagrożonych zanieczyszczeniem) do poziomów określonych w przepisach odrębnych,
 - c) nakaz utwardzenia lub uszczelnienia powierzchni zagrożonych zanieczyszczeniem, w tym zagrożonych zanieczyszczeniem substancjami szczególnie szkodliwymi dla środowiska wodnego, w sposób uniemożliwiający przedostawanie tych zanieczyszczeń do wód i do ziemi,
- 3) zakaz prowadzenia działalności, w tym z zakresu usług, powodującej przekroczenie dopuszczonych przepisami odrębnymi standardów środowiska oraz odprowadzania zanieczyszczeń poza teren, do którego prowadzący działalność posiada tytuł prawny,
- 4) dopuszczalne poziomy hałasu w środowisku, określone w przepisach odrębnych, dla terenów oznaczonych symbolami MN jak dla terenów zabudowy mieszkaniowej jednorodzinnej.

§ 10.

W zakresie granic i sposobów zagospodarowania terenów lub obiektów podlegających ochronie, ustalonych na podstawie przepisów odrębnych:

- 1) wskazuje się, że cały obszar planu położony jest w granicach Warszawskiego Obszaru Chronionego Krajobrazu,
- 2) wskazuje się, że cały obszar planu położony jest w granicach zespołu przyrodniczo – krajobrazowego Wsi Komorów,
- 3) w granicach Obszarów, o którym mowa w pkt.1 i pkt.2 ustala się nakaz uwzględnienia w zagospodarowaniu terenów obowiązujących w tym zakresie przepisów odrębnych,
- 4) wskazuje się zasięg granic obszaru szczególnego zagrożenia powodzią, oznaczony na rysunku planu,
- 5) w zasięgu granic obszaru określonego w pkt.4 obowiązuje nakaz uwzględnienia w zagospodarowaniu terenów przepisów odrębnych z zakresu Prawa Wodnego dotyczących ochrony przed powodzią.

§ 11.

W zakresie szczegółowych zasad i warunków scalania i podziału nieruchomości objętych planem ustala się:

- 1) minimalna powierzchnia nowo wydzielonej działki budowlanej na terenach oznaczonych symbolami **MN** - 1500 m²
- 2) minimalny front nowo wydzielonej działki budowlanej na terenach oznaczonych symbolami **MN** – 18 m,
- 3) dopuszczenie zabudowy na działkach niespełniających parametrów określonych w pkt.1 i pkt.2, pod warunkiem, że podział został dokonany przed wejściem w życie ustaleń planu i powierzchnia istniejącej działki jest nie mniejsza niż 500 m²,
- 4) minimalna powierzchni nowo wydzielanej działki dla obiektów infrastruktury technicznej i komunikacyjnej - 1 m², z dopuszczeniem wydzielania na całym obszarze planu,
- 5) kąt położenia granic działek budowlanych w stosunku do pasa drogowego powinien zawierać się w przedziale od 70° do 90°.

§ 12.

W zakresie szczególnych warunków zagospodarowania terenów oraz ograniczeń w ich użytkowaniu, w tym zakazu zabudowy ustala się:

- 1) granice obszaru zdrenowanego, oznaczoną na rysunku planu,
- 2) w zasięgu granic, określonych w pkt.1 obowiązuje nakaz uwzględnienia, w pracach związanych z realizacją liniowych elementów infrastruktury technicznej, urządzeń związanych z odprowadzeniem wód opadowych, zbiorników retencyjnych oraz pracach związanych ze zmianą przebiegu urządzeń melioracyjnych i wznoszeniem budowli komunikacyjnych, obowiązujących przepisów odrębnych z zakresu Prawa Wodnego, w tym w zakresie przebudowy lub likwidacji urządzeń drenażowych przez inwestora przed zagospodarowaniem działek budowlanych z zachowaniem obowiązku zgłaszania i uzgadniania tych działań,
- 3) nakaz uwzględnienia w zagospodarowaniu terenów ograniczeń wynikających z przepisów odrębnych obowiązujących dla lotniczych urządzeń nadziemnych - radarów dozoru o nr rejestru SUR/M/B/2001/1/2008, SUR/M/B/2004/1/2008, SUR/M/B/2006/1/2008, SUR/M/B/2011/1/2008.

§ 13.

W zakresie zasad modernizacji, rozbudowy i budowy systemów komunikacji ustala się:

- 1) istniejący układ komunikacyjny gminy zapewnia połączenia z ponadlokalnym układem komunikacyjnym,
- 2) ustalony w planie układ komunikacyjny umożliwia obsługę wszystkich terenów objętych jego granicami oraz zapewnia połączenia z układem komunikacyjnym gminy i ponadlokalnym układem komunikacyjnym,
- 3) drogi oznaczone symbolami KDD stanowią publiczny układ komunikacyjny,
- 4) dopuszczenie realizacji dojazdów niewydzielonych na rysunku planu, pod warunkiem spełnienia następujących wymagań:
 - a) parametry dojazdów niewydzielonych winny zapewniać dostęp do drogi publicznej odpowiedni do przeznaczenia terenów i sposobu ich użytkowania,
 - b) szerokość pasów drogowych dojazdów niewydzielonych winna być nie mniejsza niż 5 m,
 - c) dla dojazdów niewydzielonych bez obustronnego przejazdu (zakończonych „ślepo”) nakaz realizacji placów manewrowych umożliwiający dostęp pojazdom

- ratownictwa do wszystkich obsługiwanych przez nie działek budowlanych, przy czym min. parametry placu manewrowego nie mogą być mniejsze niż 12,5x12,5m,
- 5) zasady obsługi parkingowej:
- a) obowiązuje zapewnienie 100% potrzeb parkingowych związanych z projektowaną zabudową w granicach nieruchomości, na których jest realizowana zabudowa,
 - b) określenie dla nowych inwestycji wskaźników minimalnej ilości miejsc postojowych, z dopuszczeniem zabezpieczenia miejsc postojowych w garażu w ilości 2 m.p./mieszkanie.

§ 14.

W zakresie modernizacji, rozbudowy i budowy systemów infrastruktury technicznej ustala się:

- 1) na całym obszarze planu:
 - a) utrzymanie przebiegów i lokalizacji istniejących sieci, urządzeń i obiektów infrastruktury technicznej, w tym obsługujących obszar nieobjęty planem, zapewniając możliwość ich rozbudowy i modernizacji,
 - b) dopuszczenie lokalizowania obiektów i urządzeń infrastruktury technicznej niezbędnych do uzbrojenia terenów, w tym stacji transformatorowych, przepompowni ścieków, obiektów i urządzeń telekomunikacyjnych oraz sieci i urządzeń infrastruktury elektroenergetycznej, gazowej, wodociągowej i kanalizacyjnej, w sposób niekolidujący z innymi ustaleniami planu, zachowując warunki przepisów odrębnych,
 - c) dopuszczenie prowadzenia sieci infrastruktury technicznej w liniach rozgraniczających dróg oznaczonych symbolami KDD i KPJ wskazanych na rysunku planu, z zachowaniem min. średnicy przewodów sieci infrastruktury technicznej:
 - dn. 90 dla wodociągów,
 - dn. 90 dla kolektorów kanalizacji sanitarnej,
 - dn. 150 dla kolektorów kanalizacji deszczowej,
 - dn. 32 dla gazociągów,
 - d) w przypadkach braku możliwości technicznych realizacji sieci infrastruktury technicznej w sposób określony w lit. c dopuszczenie innego prowadzenia liniowych elementów infrastruktury technicznej oraz lokalizację związanych z nimi urządzeń,
 - e) przy projektowaniu nowych inwestycji nakaz unikania kolizji z istniejącymi elementami infrastruktury technicznej. W przypadku nieuniknionej kolizji projektowanego zagospodarowania z tymi elementami nakaz ich przeniesienia lub odpowiedniego zmodyfikowania, przy uwzględnieniu warunków technicznych niezbędnych do prawidłowego funkcjonowania sieci,
- 2) dla systemu wodociągów i zaopatrzenia w wodę:
 - a) zaopatrzenie obszaru planu w wodę ze zbiorczej sieci wodociągowej istniejącej i projektowanej, zasilanej z ujęć wód, położonych poza granicami planu,
 - b) nakaz zapewnienia zaopatrzenia terenów w wodę do celów przeciwpożarowych,
 - c) nakaz uwzględnienia w zagospodarowaniu terenów stref technicznych dla urządzeń wodociągowych określonych w przepisach odrębnych,
- 3) dla systemu kanalizacji i odprowadzania wód:
 - a) nakaz sukcesywnego objęcia siecią kanalizacji sanitarnej zabudowy lokalizowanej i istniejącej w granicach planu, poprzez rozbudowę istniejącego systemu

- zbiorczego kanalizacji gminnej, odprowadzającej ścieki do oczyszczalni ścieków położonej poza granicami gminy,
- b) nakaz realizacji systemu kanalizacji rozdzielczej,
 - c) do czasu realizacji sieci kanalizacji sanitarnej dopuszczenie odprowadzenie ścieków do szczelnych i atestowanych zbiorników bezodpływowych, z zastrzeżeniem lit. d,
 - d) zakaz realizacji zbiorników, o których mowa w lit. c na terenach położonych w zasięgu granic obszarów szczególnego zagrożenia powodzią,
 - e) nakaz podłączenia istniejącej i projektowanej zabudowy do kanalizacji zbiorczej po jej realizacji, z jednoczesną likwidacją zbiorników bezodpływowych,
 - f) nakaz odprowadzania wód opadowych z terenów zabudowy mieszkaniowej jednorodzinnej oraz parkingów gruntowych o powierzchni do 0,1 ha powierzchniowo na teren własnej działki, przy czym ilość odprowadzanych wód nie może przekroczyć chłonności gruntu,
 - g) dopuszczenie realizacji kanalizacji deszczowej wraz z urządzeniami zapewniającymi oczyszczenie wód zgodnie z przepisami odrębnymi dla wód opadowych odprowadzanych z dróg publicznych i ciągów pieszo - jednych, utwardzonych dojazdów niewydzielonych, oraz parkingów utwardzonych o powierzchni powyżej 0,1 ha,
 - h) dopuszczenie realizacji zarówno zbiorczej sieci kanalizacji deszczowej opartej na rozbudowie istniejącej sieci lub realizacji lokalnych sieci kanalizacji deszczowych w poszczególnych terenach planu,
- 4) dla systemu elektroenergetycznego:
- a) zaopatrzenie obszaru planu w energię elektryczną poprzez rozbudowę istniejącej sieci elektroenergetycznej średniego i niskiego napięcia,
 - b) zachowanie istniejących stacji transformatorowych 15 kV/nN,
 - c) utrzymanie istniejącego przebiegu linii średniego i niskiego napięcia (w tym linii napowietrznych) z dopuszczeniem ich modernizacji, przebudowy, remontu lub likwidacji i zamiany na sieci kablowe w przypadkach uzasadnionych potrzebami technicznymi sieci,
 - d) w celu zaopatrzenia obszaru planu w energię elektryczną dopuszczenie realizacji nowych sieci elektroenergetycznych średniego i niskiego napięcia w wykonaniu kablowym lub napowietrznym oraz stacji transformatorowych w wykonaniu słupowym lub wewnętrznym,
- 5) dla systemu gazowego:
- a) zaopatrzenie obszaru planu w gaz ziemny do celów gospodarczych i grzewczych w oparciu o istniejącą sieć średniego ciśnienia,
 - b) w celu zaopatrzenia w gaz nowych odbiorców nakaz rozbudowy rozdzielczej sieci gazowej średniego ciśnienia, w oparciu o gazociągi istniejące,
 - c) przy ustalaniu lokalizacji obiektów i dróg nakaz zachowania odległości podstawowych dla istniejących gazociągów zgodnie z obowiązującymi przepisami odrębnymi,
 - d) dla projektowanych gazociągów średniego ciśnienia nakaz ustalenia stref kontrolowanych, zgodnie z obowiązującymi w tym zakresie przepisami odrębnymi,
 - e) przy realizacji nowych sieci gazowych nakaz zachowania obowiązujących warunków technicznych określonych w przepisach odrębnych, w tym w zakresie lokalizacji szafek gazowych dla zabudowy mieszkaniowej jednorodzinnej w linii ogrodzeń i otwieranych na zewnątrz ogrodzeń, zakazu lokalizacji ogrodzeń w odległości mniejszej niż 0,5 m od gazociągów oraz zapewnienia dostępu do

- urządzeń liniowych uzbrojenia gazowego w celu wykonywania bieżących napraw i konserwacji,
- 6) dla systemu ciepłowniczego zaopatrzenie w ciepło w oparciu o indywidualne źródła ciepła,
 - a) dla systemu usuwania i unieszkodliwiania odpadów nakaz uwzględnienia obowiązujących zasad określonych w przepisach odrębnych,
 - 7) dla systemu melioracji i urządzeń wodnych ustala się nakaz uwzględnienia obowiązujących przepisów odrębnych z zakresu Prawa Wodnego, w tym:
 - a) ochrony istniejących urządzeń melioracyjnych, w tym rowów melioracyjnych oznaczonych na rysunku planu oraz urządzeń drenarskich,
 - b) odległości budynków i ogrodzeń od urządzeń melioracyjnych, w tym zakazu lokalizowania zabudowy w odległości mniejszej niż 3,0 od górnej krawędzi skarpy rowów melioracyjnych, oznaczonych na rysunku planu i położonych poza jego granicami oraz zakazu lokalizowania ogrodzeń w odległości mniejszej niż 1,5 od górnej krawędzi skarpy rowów melioracyjnych oznaczonych na rysunku planu i położonych poza jego granicami, przy czym zakaz obowiązuje do momentu likwidacji, przeniesienia lub skanalizowania rowów melioracyjnych,
 - c) zapewnienia swobodnego dostępu do urządzeń melioracyjnych,
 - d) dopuszczenia przebudowy, zamiany na rurociągi, przebudowy przepustów lub likwidacji urządzeń melioracyjnych, z uwzględnieniem zasad określonych w **§12 pkt. 2**,
 - e) dopuszczenia realizacji nowych urządzeń melioracyjnych.

§ 15.

W zakresie ustaleń dotyczących sposobu i terminu tymczasowego zagospodarowania, urządzania i użytkowania terenów ustala się:

- 1) do czasu realizacji zabudowy i zagospodarowania terenu zgodnego z warunkami określonymi w ustaleniach planu dopuszczenie utrzymania dotychczasowego użytkowania terenów,
- 2) zakaz lokalizacji obiektów tymczasowych, niezwiązanych z realizacją inwestycji docelowych.

§ 16.

Ustala się stawkę procentową, o której mowa w art. 36 ust. 4 ustawy z dnia 27 marca 2003 roku o planowaniu i zagospodarowaniu przestrzennym w wysokości 30% dla wszystkich terenów w obszarze planu.

Rozdział 2

Ustalenia szczególne dla terenów, w tym w zakresie parametrów i wskaźników kształtowania zabudowy oraz zagospodarowania terenu

§ 17.

Dla terenów oznaczonych na rysunku planu symbolami **1.MN, 2.MN** ustala się:

1. **Przeznaczenie podstawowe:**
 - 1) zabudowa mieszkaniowa jednorodzinna.
2. **Szczególne warunki zagospodarowania terenów oraz ograniczenia w ich użytkowaniu, w tym zakaz zabudowy:**
 - 1) na jednej działce budowlanej dopuszcza się realizację jednego budynku mieszkalnego jednorodzinnego wolnostojącego z wbudowanym lokalem użytkowym lub bez wbudowanego lokalu użytkowego,

- 2) dopuszcza się realizację garaży i budynków gospodarczych,
- 3) w granicy obszarów szczególnego zagrożenia powodzią, o znaczonoj na rysunku planu obowiązują ustalenia § 10 pkt.5.
4. **Wskaźniki kształtowania zabudowy i zagospodarowania terenów:**
 - 1) maksymalna wysokość:
 - a) budynków mieszkaniowych – **10 m**,
 - b) budynków gospodarczych i garaży – **5 m**.
 - 2) maksymalna intensywność zabudowy - **0,4**
 - 3) minimalna intensywność zabudowy – **0,1**,
 - 4) maksymalna powierzchnia zabudowy - **20%** powierzchni działki budowlanej
 - 5) minimalna powierzchnia biologicznie czynna - **60%** powierzchni działki budowlanej.

§ 18.

Dla terenu oznaczonego na rysunku planu symbolem **1.KDD** ustala się:

1. **Przeznaczenie podstawowe:**
 - 1) teren drogi publicznej klasy drogi dojazdowej,
2. **Szczególne warunki zagospodarowania terenów oraz ograniczenia w ich użytkowaniu, w tym zakaz zabudowy:**
 - 1) ustala się zasadę pełnej zgodności parametrów technicznych i dyspozycji przekrojów poprzecznych dróg z określonymi w przepisach odrębnych,
 - 2) dopuszcza się realizację obiektów i urządzeń infrastruktury technicznej niezwiązanych z funkcjonowaniem drogi, pod warunkiem, że nie będą one kolidowały z przeznaczeniem podstawowym terenu,
 - 3) ustala się szerokość pasa drogowego drogi – 10 m,
 - 4) w granicy obszarów szczególnego zagrożenia powodzią, o znaczonoj na rysunku planu obowiązują ustalenia § 10 pkt. 5.

§ 19.

Dla terenów oznaczonych na rysunku planu symbolami **1.KPJ, 2.KPJ** ustala się:

1. **Przeznaczenie podstawowe:**
 - 1) ogólnodostępne ciągi pieszo – jezdne,
2. **Szczególne warunki zagospodarowania terenów oraz ograniczenia w ich użytkowaniu, w tym zakaz zabudowy:**
 - 1) dopuszcza się realizację obiektów i urządzeń infrastruktury technicznej niezwiązanych z funkcjonowaniem ciągów, pod warunkiem, że nie będą one kolidowały z przeznaczeniem podstawowym terenu,
 - 2) ustala się szerokość pasa drogowego ciągów oznaczonych symbolami
 - a) 1.KPJ – 6 m,
 - b) 2.KPJ – 6 m,
 - 3) w granicy obszarów szczególnego zagrożenia powodzią, o znaczonoj na rysunku planu obowiązują ustalenia § 10 pkt. 5.

Rozdział 3 Przepisy końcowe.

§ 20.

W granicach planu traci moc miejscowy plan zagospodarowania przestrzennego Gminy Michałowice obszaru „Komorów – część VI” uchwalony uchwałą nr XLIV/412/2006 Rady Gminy Michałowice z dnia 13 października 2006r. (Dziennik Urzędowy Województwa Mazowieckiego z 28 listopada 2006r. nr 243 poz. 8802).

§ 21.

Wykonanie uchwały powierza się Wójtowi Gminy Michałowice.

§ 22.

Uchwała podlega umieszczeniu na stronie internetowej Biuletynu Informacji Publicznej Gminy Michałowice.


§ 23.

Uchwała wchodzi w życie po upływie 14 dni od dnia jej publikacji w Dzienniku Urzędowym Województwa Mazowieckiego.

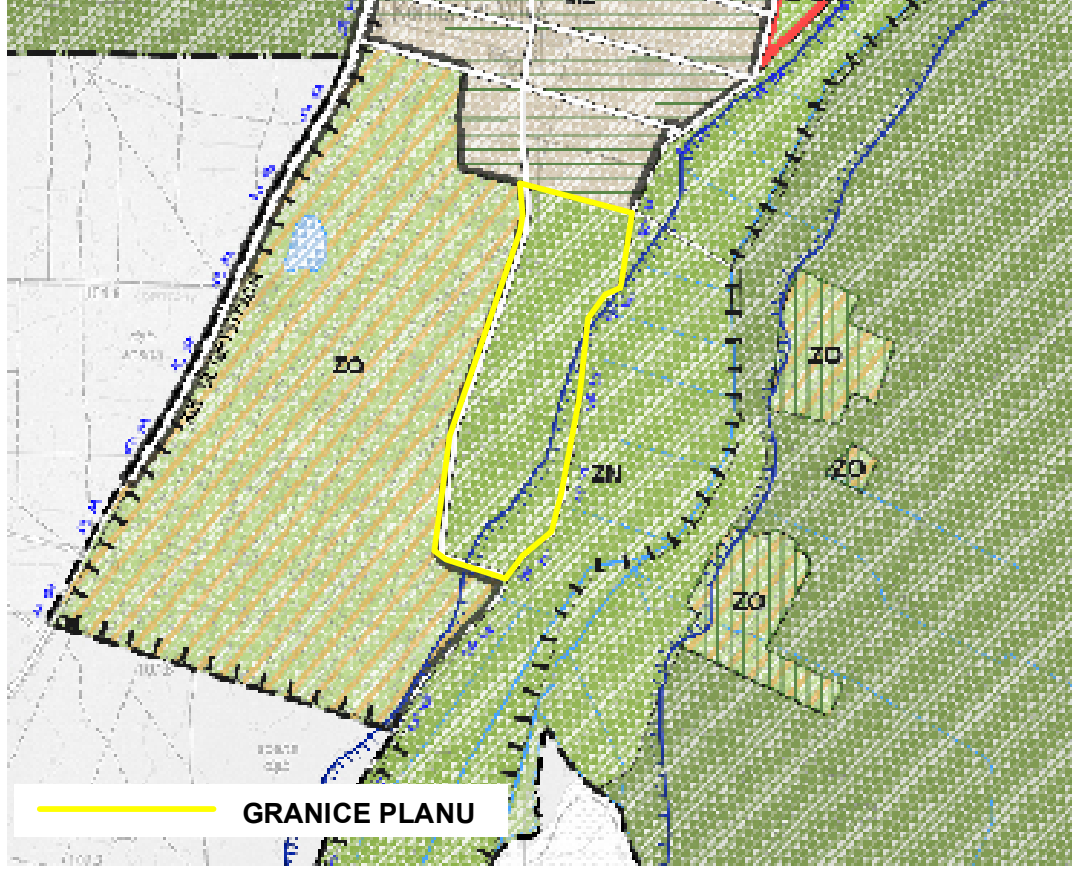


MIEJSOWY PLAN ZAGOSPODAROWANIA PRZESTRZENNEGO GINY MICHAŁOWICE OBSZARU „POLNA”

RYSUNEK PLANU
ZAŁĄCZNIK NR 1 DO UCHWAŁY NR
RADY GMINY MICHAŁOWICE Z DNIA.....
SKALA 1:1000



WYRYS ZE STUDIUM UWARUNKOWAŃ I KIERUNKÓW ZAGOSPODAROWANIA PRZESTRZENNEGO GMINY MICHAŁOWICE



LEGENDA DO STUDIUM UWARUNKOWAŃ I KIERUNKÓW ZAGOSPODAROWANIA PRZESTRZENNEGO GMINY MICHAŁOWICE

I. FORMA	
	GRANICE PLANU
	Linie rozgraniczające tereny o różnym przeznaczeniu lub różnych zasadach zagospodarowania
	Nieprzekraczalny zabudowy
	ścieżka rowerowa
	rowy melioracyjne
II. PRZEZNACZENIE TERENÓW	
	MN - tereny zabudowy mieszkaniowej jednorodzinnej
	KDD - teren drogi publicznej klasy drogi dojazdowej
	KPJ - tereny ogólnodostępnych ciągów pieszo - jezdnych
III. OZNACZENIA INFORMACYJNE	
	orientacyjne linie rozgraniczające dróg poza granicami planu
	rowy melioracyjne położone w sąsiedztwie granic planu

Legenda

- granice planu
- linie rozgraniczające tereny o różnym przeznaczeniu lub różnych zasadach zagospodarowania
- nieprzekraczalny zabudowy
- ścieżka rowerowa
- rowy melioracyjne

Przeznaczenie terenów:

- MN - tereny zabudowy mieszkaniowej jednorodzinnej
- KDD - teren drogi publicznej klasy drogi dojazdowej
- KPJ - tereny ogólnodostępnych ciągów pieszo - jezdnych

Obszary podlegające ochronie wyznaczone na podstawie przepisów odrębnych

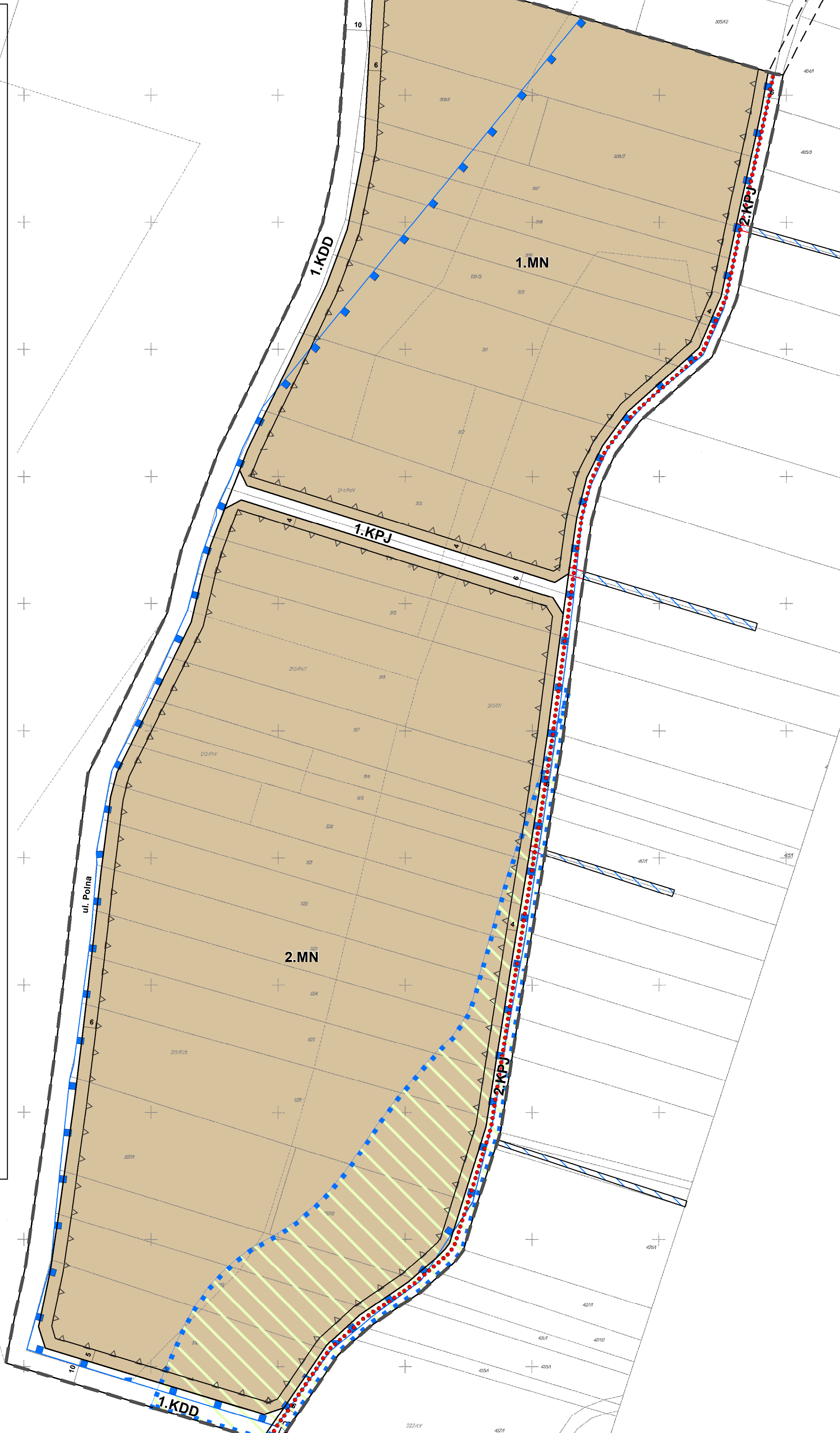
- zasięg granicy obszaru szczególnego zagrożenia powodzią

Obszary wymagające szczególnych warunków zagospodarowania terenów:

- granice obszaru zdrenowanego

Oznaczenia informacyjne:

- orientacyjne linie rozgraniczające dróg poza granicami planu
- rowy melioracyjne położone w sąsiedztwie granic planu



ul. Polna

1.KDD

1.KDD

1.MN

1.KPJ

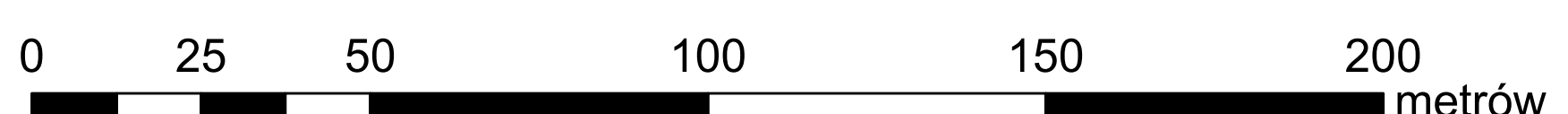
2.MN

2.KPJ

2.KPJ

widziowność w skali 1:5000

STAROSTWO POWIATOWE W PRUSZKOWIE
Wydział Geodezji i Katastru
Reprodukcjonowanie i rozpowszechnianie niniejszego dokumentu wymaga zezwolenia w art. 18 ustawy z dnia 17 maja 1989 r. (Dz. U. z 2010 r. Nr 103, poz. 1367) z późn. zmianami.
Pruszków, dnia 17.10.2017 r.
Z up. STAROSTY
Agnieszka Płanina



Załącznik Nr 2
do uchwały Nr _____/2014
Rady Gminy Michałowice
z dnia 30 września 2014 r.

Rozstrzygnięcie o sposobie rozpatrzenia nieuwzględnionych uwag do projektu planu

Na podstawie art. 20 ust. 1 ustawy z dnia 27 marca 2003 r. o planowaniu i zagospodarowaniu przestrzennym (Dz.U. z 2012 r. poz. 647 ze zmianami) Rada Gminy Michałowice rozstrzyga o sposobie rozpatrzenia nieuwzględnionych uwag wniesionych do projektu **miejscowego planu zagospodarowania przestrzennego Gminy Michałowice obszaru „Polna” w Komorowie-Wsi** w trakcie jego wyłożenia do publicznego wglądu wraz z prognozą oddziaływania na środowisko:

Lp.	Data wpływu uwagi	Nazwisko i imię, nazwa jednostki organizacyjnej i adres zgłaszającego uwagi	Treść uwagi	Oznaczenie nieruchomości, której dotyczy uwaga	Ustalenia projektu planu dla nieruchomości, której dotyczy uwaga	Rozstrzygnięcie Wójta w sprawie rozpatrzenia uwag		Uzasadnienie
						Uwaga uwzględniona	Uwaga nieuwzględniona	
1	2	3	4	5	6	7	8	9
1	07.07.14	Osoba fizyczna	Odstąpienie od uchwalenia projektu planu ze względu na możliwość kolizji jego ustaleń z drogą wskazaną do realizacji w Planie zagospodarowania przestrzennego województwa mazowieckiego (Trasa Książąt Mazowieckich)	-	Obszar planu		X	Projekt planu został uzgodniony przez Zarząd Województwa Mazowieckiego w zakresie zgodności jego ustaleń z planem województwa mazowieckiego, co wskazuje na brak kolizji drogi wskazanej w uwadze z ustaleniami projektu planu oraz powoduje, że uwaga jest w tym zakresie nieuzasadniona.

Załącznik Nr 3
do uchwały Nr _____/2014
Rady Gminy Michałowice
z dnia 30 września 2014 r.

Rozstrzygnięcie o sposobie realizacji zapisanych w planie inwestycji z zakresu infrastruktury technicznej, które należą do zadań własnych gminy oraz zasadach ich finansowania

§1.

1. Inwestycje z zakresu infrastruktury technicznej służące zaspokojeniu zbiorowych potrzeb mieszkańców stanowią - zgodnie z art. 7 ust. 1 ustawy z dnia 8 marca 1990 r. o samorządzie gminnym (Dz.U. z 2013 r. poz. 594 ze zmianami) - zadania własne gminy.
2. Inwestycje z zakresu infrastruktury technicznej zapisane w **miejscowym planie zagospodarowania przestrzennego Gminy Michałowice obszaru „Polna” w Komorowie-Wsi** obejmują:
 - 1) traktowane, jako zadania wspólne, inwestycje w liniach rozgraniczających dróg publicznych, w tym w zakresie przebudowy dróg wraz z uzbrojeniem podziemnym i zielenią (inwestycje na terenach oznaczonych symbolami KDD i KPJ) oraz finansowanie oświetlenia ulic,
 - 2) inwestycje realizowane samodzielnie zlokalizowane poza liniami rozgraniczającymi dróg obejmujące realizację infrastruktury wodno – kanalizacyjnej niezbędnej do uzbrojenia terenów w obszarze planu.

§ 2.

1. Realizacja inwestycji przebiegać będzie zgodnie z obowiązującymi przepisami odrębnymi, w tym z zakresu m.in. ustawy prawo budowlane, ustawy o zamówieniach publicznych, ustawy o samorządzie gminnym, ustawy o gospodarce komunalnej i ustawy Prawo ochrony środowiska.
2. Sposób realizacji inwestycji określonych w **§1** może ulegać modyfikacji wraz z dokonującym się postępowaniem techniczno-technologicznym, zgodnie z zasadą stosowania najlepszej dostępnej techniki określonej w art. 3 pkt. 10 ustawy z dnia 27 kwietnia 2001 r. Prawo ochrony środowiska (Dz.U. z 2013 r. poz. 1232 ze zmianami), o ile nie stanowi naruszenia ustaleń planu.
3. Inwestycje z zakresu przesyłania i dystrybucji paliw gazowych, energii elektrycznej lub ciepła określone w **§1** realizowane będą w sposób określony w art. 7 ustawy z dnia 10 kwietnia 1997 r. Prawo energetyczne (Dz.U. z 2012 r. poz. 1059 ze zmianami).
4. Realizacja i finansowanie inwestycji w zakresie infrastruktury technicznej służących przyłączeniu poszczególnych obiektów budowlanych do sieci zbiorczych jest przedmiotem umów zainteresowanych stron i nie należy do zadań własnych gminy.

§ 3.

Finansowanie inwestycji z zakresu infrastruktury technicznej, które należą do zadań własnych gminy, ujętych w niniejszej uchwale podlega przepisom ustawy z dnia 27 sierpnia 2009 r. o finansach publicznych (Dz.U. z 2013 r. poz. 885 ze zmianami). Wydatki majątkowe gminy i wydatki inwestycyjne finansowane z budżetu gminy oraz inwestycje, których okres realizacji przekracza jeden rok budżetowy uchwała się w uchwale budżetowej Gminy Michałowice oraz w Wieloletniej Prognozie Finansowej Gminy Michałowice.

§ 4.

1. Zadania, o których mowa w §1 finansowane będą w całości lub w części z budżetu gminy, na podstawie porozumień z innymi podmiotami lub ze źródeł zewnętrznych.
2. Zadania z zakresu budowy sieci wodociągowej i kanalizacyjnej finansowane będą na podstawie art. 15 ust. 1 ustawy z dnia 7 czerwca 2001 r. o zbiorowym zaopatrzeniu w wodę i zbiorowym odprowadzaniu ścieków (Dz. U. z 2006 r. Nr 123 poz. 858 ze zmianami) w całości lub w części z budżetu gminy, na podstawie porozumień z innymi podmiotami lub ze źródeł zewnętrznych, w oparciu o uchwalone przez Radę Gminy Michałowice wieloletnie plany rozwoju i przebudowy urządzeń wodociągowo-kanalizacyjnej (art. 21 ustawy).
3. Zadania z zakresu budowy sieci energetycznych i gazowych finansowane będą na podstawie art. 7 ust. 4 i 5 ustawy z dnia 10 kwietnia 1997 r. Prawo energetyczne (Dz.U. z 2012 r. poz. 1059 ze zmianami).